

ΠΕΡΙΦΕΡΕΙΑ ΣΤΕΡΕΑΣ ΕΛΛΑΔΑΣ
ΑΥΤΟΤΕΛΗΣ ΔΙΕΥΘΥΝΣΗ ΠΟΛΙΤΙΚΗΣ ΠΡΟΣΤΑΣΙΑΣ



*Ειδικό Σχέδιο-Μνημόνιο Ενεργειών Αντιμετώπισης Εκτάκτων
Αναγκών & Άμεσης/Βραχείας Διαχείρισης των Συνεπειών από την
Εκδήλωση Πλημμυρικών Φαινομένων Περιφέρειας Στερεάς
Ελλάδας*

Λαμία
Δεκέμβριος 2024

ΜΕΡΟΣ ΠΡΩΤΟ

ΕΙΣΑΓΩΓΗ

1.1 ΙΣΤΟΡΙΚΟ ΣΥΝΤΑΞΗΣ

Σε εφαρμογή του άρθρου 17 του Ν.3013/2002, που ρυθμίζονται τα σχετικά με την κατάρτιση των σχεδίων πολιτικής προστασίας και τους υπόχρεους, προς τούτο, αρμόδιους κεντρικούς και περιφερειακούς φορείς και οργανισμούς κοινής ωφέλειας, εκδόθηκε η Υπουργική Απόφαση 1299/7-4-2003 «Έγκριση του από 7.4.2003 Γενικού Σχεδίου Πολιτικής Προστασίας με τη συνθηματική λέξη ΞΕΝΟΚΡΑΤΗΣ» (ΦΕΚ 423/Β΄/2003).

Το παρόν σχέδιο συντάσσεται στα πλαίσια εφαρμογής της ανωτέρω ΥΑ 1299/7-4-2003 έγκρισης Υπουργού Εσωτερικών Δημόσιας Διοίκησης & Αποκέντρωσης του Γενικού Σχεδίου Πολιτικής Προστασίας «Ξενοκράτης» (ΦΕΚ 423 τ. Β΄) και αποτελεί το Γενικό Σχέδιο Αντιμετώπισης Εκτάκτων Αναγκών και Άμεσης/Βραχείας Διαχείρισης των Συνεπειών από την Εκδήλωση Πλημμυρικών Φαινομένων.

Το παρόν σχέδιο συντάχθηκε από την Αυτοτελή Διεύθυνση Πολιτικής Προστασία και συμμετείχαν στην έκδοση του παρόντος οι εξής:

- Πολύζος Ζώης, Προϊστάμενος Αυτοτελούς Διεύθυνσης Πολιτικής Προστασίας Π.Σ.Τ.Ε.
- Κωνσταντίνος Γίγας, Προϊστάμενος Τμήματος Πολιτικής Προστασίας Π.Ε. Ευβοίας.
- Μάριος Κακοσαίος, Προϊστάμενος Τμήματος Πολιτικής Προστασίας Π.Ε. Βοιωτίας.
Αλέξανδρος Μεταξάς, Υπάλληλος Τμήματος Πολιτικής Προστασίας Π.Ε. Βοιωτίας.
- Κωνσταντίνος Κοντοπάνος, Προϊστάμενος του Τμήματος Πολιτικής Προστασίας Π.Ε. Ευρυτανίας.
- Μπέσιος Γεώργιος, Προϊστάμενος του Τμήματος Πολιτικής Προστασίας Π.Ε. Φωκίδας.

1.2 ΧΑΡΑΚΤΗΡΙΣΜΟΣ ΒΑΘΜΟΥ ΑΣΦΑΛΕΙΑΣ:

Αδιαβάθητο με εξαίρεση τα Παραρτήματα Β-Γ-Δ που χαρακτηρίζονται ως αυστηρά εμπιστευτικά.

1.3 ΠΙΝΑΚΑΣ ΔΙΑΝΟΜΗΣ: Παρατίθεται το Παράρτημα Ζ

1.4 ΕΝΑΡΞΗ ΙΣΧΥΟΣ ΚΑΙ ΕΞΟΥΣΙΟΔΟΤΗΣΗ ΕΦΑΡΜΟΓΗΣ ΤΟΥ ΣΧΕΔΙΟΥ

Η ημερομηνία έναρξης ισχύος του παρόντος Σχεδίου ορίζεται η ημερομηνία έγκρισής του από το Περιφερειακό Συμβούλιο της Περιφέρειας Στερεάς Ελλάδας.

Το παρόν Σχέδιο συντάχθηκε στο πλαίσιο εφαρμογής της ΥΑ 1299/7-4-2003 έγκρισης Υπουργού ΕΣΔΔΑ του Γενικού Σχεδίου Πολιτικής Προστασίας «Ξενοκράτης» (ΦΕΚ 423 τ. Β΄), αποτελεί το Γενικό Σχέδιο Αντιμετώπισης Εκτάκτων Αναγκών και Άμεσης/Βραχείας Διαχείρισης των Συνεπειών από την Εκδήλωση Πλημμυρικών Φαινομένων.

1.5 ΟΔΗΓΙΕΣ ΓΙΑ ΤΗΝ ΕΝΕΡΓΟΠΟΙΗΣΗ ΚΑΙ ΕΦΑΡΜΟΓΗ ΤΟΥ ΣΧΕΔΙΟΥ

Το παρόν σχέδιο ενεργοποιείται και εφαρμόζεται για λήψη μέτρων και την υλοποίηση δράσεων:

- αυξημένης ετοιμότητας εν όψει επαπειλούμενου κινδύνου για την εκδήλωση πλημμυρικών φαινομένων
- αντιμετώπισης εκτάκτων αναγκών και της άμεσης/βραχείας διαχείρισης των συνεπειών από την εκδήλωση πλημμυρικών φαινομένων

Διευκρινίζεται ότι η έκδοση απόφασης κήρυξης της περιοχής σε Κατάσταση Έκτακτης Ανάγκης Πολιτικής Προστασίας δεν αποτελεί προϋπόθεση ενεργοποίησης και εφαρμογής του παρόντος σχεδίου.

Επίσης, διευκρινίζεται ότι το Πυροσβεστικό Σώμα, η ΕΛ.ΑΣ. και το ΛΣ-ΕΛΑΚΤ, ως Σώματα Ασφαλείας που διέπονται από ειδικό θεσμικό πλαίσιο και κανονισμούς, η κινητοποίηση και μετακίνηση δυνάμεων στο πλαίσιο της αποστολής τους, καθορίζεται από τον επιχειρησιακό τους σχεδιασμό και τις εκάστοτε αποφάσεις της φυσικής ηγεσίας τους και δεν συνδέεται με αποφάσεις χαρακτηρισμού μιας καταστροφής ή κήρυξης μιας περιοχής σε κατάσταση έκτακτης ανάγκης πολιτικής προστασίας, κατά την έννοια των διατάξεων του Ν.3013/2002.

Το αυτό ισχύει και για τον τομέα υγείας (υγειονομικές μονάδες, ΕΚΑΒ, κλπ), ο οποίος κινητοποιείται για την παροχή βοήθειας με βάση τον σχεδιασμό του και ανεξαρτήτως των αποφάσεων χαρακτηρισμού μιας καταστροφής ή κήρυξης μιας περιοχής σε κατάσταση έκτακτης ανάγκης πολιτικής προστασίας.

Ως συντονισμός στο παρόν σχέδιο νοείται η οργάνωση και διατήρηση της συνεργασίας μεταξύ των διαφόρων οργανικών μονάδων μιας υπηρεσίας ή ενός φορέα ή μιας δομής διοίκησης, καθώς και μεταξύ φορέων ή υπηρεσιών ή άλλου εμπλεκόμενου δυναμικού και μέσων πολιτικής προστασίας για την εξασφάλιση ενιαίας και συγχρονισμένης δράσης.

Οι ρόλοι, αρμοδιότητες και κύριες δράσεις των φορέων που εμπλέκονται στην αντιμετώπιση κινδύνων από την εκδήλωση πλημμυρικών φαινομένων, αναφέρονται αναλυτικά ανά φορέα στα Μέρη IV, V, VI και VII του Γενικού Σχεδίου με την κωδική ονομασία «ΔΑΡΔΑΝΟΣ 2».

Οι εμπλεκόμενες οργανικές μονάδες ενός εκάστου φορέα και το ανθρώπινο δυναμικό και τα μέσα που θα κληθούν να τις υλοποιήσουν, καθορίζονται από την οργανωτική του δομή, το θεσμικό πλαίσιο λειτουργίας του και τις κανονιστικές πράξεις της διοίκησής του.

Επισημαίνεται ότι το θεσμικό πλαίσιο αποτελεί τη βάση για την υλοποίηση σειράς δράσεων οι οποίες δύναται να διαφοροποιούνται σε κάθε συμβάν, ανάλογα με τις απαιτήσεις διαχείρισης του καταστροφικού φαινομένου, από τους εμπλεκόμενους φορείς και δεν είναι περιοριστικό όσον αφορά το εύρος των δράσεων αυτών.

ΜΕΡΟΣ ΔΕΥΤΕΡΟ

ΣΚΟΠΟΣ - ΣΤΟΧΟΙ - ΑΝΑΛΥΣΗ ΚΙΝΔΥΝΟΥ - ΙΔΕΑ ΕΠΙΧΕΙΡΗΣΕΩΝ

2.1 Σκοπός

Με το Γενικό Σχέδιο Αντιμετώπισης Εκτάκτων Αναγκών και Άμεσης/Βραχείας Διαχείρισης των Συνεπειών από την Εκδήλωση Πλημμυρικών Φαινομένων επιδιώκεται η άμεση και συντονισμένη απόκριση των εμπλεκόμενων Φορέων σε Κεντρικό, Περιφερειακό και Τοπικό επίπεδο για:

- την υλοποίηση προπαρασκευαστικών μέτρων και δράσεων πολιτικής προστασίας που συμβάλλουν στην ετοιμότητα του ανθρώπινου δυναμικού και των μέσων για την αντιμετώπιση εκτάκτων αναγκών και την άμεση/βραχεία διαχείριση των συνεπειών από την εκδήλωση πλημμυρικών φαινομένων.
- την αποτελεσματική αντιμετώπιση εκτάκτων αναγκών από την εκδήλωση πλημμυρικών φαινομένων και την άμεση διαχείριση των συνεπειών τους, δράσεις που αποβλέπουν στην προστασία της ζωής, της υγείας και της περιουσίας των πολιτών, καθώς και στην προστασία του φυσικού περιβάλλοντος, των πλουτοπαραγωγικών πηγών και των υποδομών της χώρας Προϋπόθεση για την επίτευξη του σκοπού αυτού είναι η συνέργεια, η συνεργασία και η διαλειτουργικότητα των εμπλεκόμενων Φορέων σε Κεντρικό, Περιφερειακό και Τοπικό επίπεδο.

2.2 Αντικειμενικοί Στόχοι

- Προσδιορισμός ρόλων και αρμοδιοτήτων όλων των εμπλεκόμενων Φορέων σε Κεντρικό, Περιφερειακό και Τοπικό επίπεδο και σε όλες τις φάσεις κινητοποίησης του συστήματος Πολιτικής Προστασίας.
- Δρομολόγηση προπαρασκευαστικών μέτρων και δράσεων πολιτικής προστασίας που συμβάλλουν στην ετοιμότητα του ανθρώπινου δυναμικού και των μέσων για την αντιμετώπιση εκτάκτων αναγκών και την άμεση/βραχεία διαχείριση των συνεπειών από την εκδήλωση πλημμυρικών φαινομένων
- Συντονισμένη δράση των εμπλεκόμενων Φορέων στην αντιμετώπιση εκτάκτων αναγκών και την άμεση/βραχεία διαχείριση των συνεπειών από την εκδήλωση πλημμυρικών φαινομένων.
- Εναρμόνιση του σχεδιασμού όλων των εμπλεκόμενων φορέων με το παρόν σχέδιο

2.3 Ανάλυση Κινδύνου – Κατάσταση – Παραδοχές – Προϋποθέσεις- Παράμετροι Σχεδιασμού

2.3.1 Ανάλυση Κινδύνου

Για την αξιολόγηση και τη διαχείριση των κινδύνων πλημμύρας, βάσει των οποίων θα πρέπει να δρομολογούνται τα έργα αντιπλημμυρικής προστασίας, διευκρινίζεται ότι με την Κ.Υ.Α.Η.Π.31822/1542/Ε103/10/20-07-2010 (ΦΕΚ 1108/Β΄/2010) έχει θεσπιστεί ένα ολοκληρωμένο πλαίσιο για την αξιολόγησή τους με στόχο τη μείωση των αρνητικών συνεπειών τους στην Ελλάδα.

Στο πλαίσιο εφαρμογής της ανωτέρω ΚΥΑ, η οποία εκδόθηκε σε συμμόρφωση με τις διατάξεις της οδηγίας 2007/60/ ΕΚ «για την αξιολόγηση και τη διαχείριση των κινδύνων πλημμύρας», ήδη έχει ολοκληρωθεί για το σύνολο των δεκατεσσάρων (14) Υδατικών Διαμερισμάτων της χώρας η κατάρτιση των Χαρτών Επικινδυνότητας Πλημμύρας και των Χαρτών Κινδύνων Πλημμύρας και έχουν αναρτηθεί τα απαιτούμενα κείμενα και χάρτες στο σχετικό ιστότοπο του Υπουργείου Περιβάλλοντος και Ενέργειας <http://floods.ypeka.gr/> και στη βάση της Ευρωπαϊκής Επιτροπής (European Environment Information and Observation Network) <http://cdr.eionet.europa.eu/gr/eu/floods/>

Επίσης, έχουν καταρτιστεί και εγκριθεί τα Σχέδια Διαχείρισης Κινδύνων Πλημμύρας (ΣΔΚΠ) σε κάθε Υδατικό Διαμέρισμα και για τις ζώνες δυνητικά υψηλού κινδύνου πλημμύρας. Τα ΣΔΚΠ περιλαμβάνουν α) τους βασικούς στόχους για τη διαχείριση των κινδύνων πλημμύρας, β) τα αναγκαία μέτρα και τις προτεραιότητες για την επίτευξη των ανωτέρω στόχων και γ) τα πορίσματα της Προκαταρκτικής Αξιολόγησης Κινδύνων Πλημμύρας υπό μορφή χάρτη με τις ζώνες δυνητικά υψηλού κινδύνου πλημμύρας και τους χάρτες επικινδυνότητας πλημμύρας και κινδύνου πλημμύρας.

Τα Εγκεκριμένα Σχέδια Διαχείρισης Κινδύνων Πλημμύρας (ΣΔΚΠ), σύμφωνα με τις απαιτήσεις της Ευρωπαϊκής Οδηγίας για τις Πλημμύρες (2007/60/ΕΚ) και της εθνικής νομοθεσίας, έχουν αναρτηθεί στο σχετικό ιστότοπο του Υπουργείου Περιβάλλοντος και Ενέργειας <http://floods.ypeka.gr/index.php/sxedia-diaxeirisis>.

2.3.2 ΚΑΤΑΣΤΑΣΗ - ΠΑΡΑΔΟΧΕΣ - ΠΡΟΥΠΟΘΕΣΕΙΣ - ΠΑΡΑΜΕΤΡΟΙ

Κατάσταση:

Οι πλημμύρες είναι ένα φαινόμενο που εντάσσεται στην κατηγορία των φυσικών καταστροφών.

Οι πιο συχνά εμφανιζόμενες πλημμύρες στον Ελληνικό χώρο οφείλονται σε φυσικά αίτια και δύναται να διακριθούν σε χερσαίες ή ποτάμιες και σε παράκτιες .

Οι χερσαίες ή ποτάμιες πλημμύρες προκαλούνται λόγω ραγδαίων βροχοπτώσεων-ισχυρών

καταιγίδων ή από το ξαφνικό λιώσιμο χιονιού, ή ακόμα και από συνδυασμό των παραπάνω με συνέπεια τη μεγάλη αύξηση της απορροής των ποταμών, όπως επίσης και από αστοχία μεγάλων υδραυλικών έργων.

Οι χερσαίες ή ποτάμιες πλημμύρες δύναται να διακριθούν περαιτέρω σε πλημμύρες που παρουσιάζουν βραδεία εξέλιξη (πλημμύρες πεδίου) και σε πλημμύρες που παρουσιάζουν ταχεία εξέλιξη (ξαφνικές ή αιφνίδιες πλημμύρες).

Οι ξαφνικές ή αιφνίδιες πλημμύρες, με κύριο χαρακτηριστικό την ραγδαία εξέλιξή τους, είναι το πιο συνηθισμένο είδος πλημμύρας στην Ελλάδα λόγω της ιδιόμορφης γεωμορφολογίας της χώρας μας, η οποία συμβάλλει στην ανάπτυξη μεγάλου αριθμού ρεμάτων με μικρές σχετικά λεκάνες απορροής, στις οποίες κυριαρχούν οι έντονες κλίσεις που συντελούν στη γρήγορη αποστράγγισή τους. Οι ξαφνικές πλημμύρες ή αιφνίδιες πλημμύρες έχουν προκαλέσει κατά το παρελθόν μεγάλες καταστροφές σε υποδομές (οδικό δίκτυο, κλπ), αγροτικές εκμεταλλεύσεις, κατοικίες κλπ. και έχουν θέσει σε κίνδυνο ανθρώπινες ζωές (παράσυρση πεζών και οχημάτων, κλπ).

Επίσης, η εκδήλωση ενός πλημμυρικού φαινομένου δύναται να προκαλέσει επαγόμενες φυσικές ή τεχνολογικές καταστροφές, όπως κατολισθητικά φαινόμενα, διαρροή επικίνδυνων υλικών, κλπ.

Παραδοχές:

Η εκδήλωση πλημμυρικών φαινομένων δύναται να προκαλέσει:

- Τραυματισμούς και απώλειες ανθρώπινων ζώων και αίσθημα ανασφάλειας του πολίτη.
- Καταστροφές στις υποδομές της χώρας
- Άμεσες και έμμεσες οικονομικές απώλειες από καταστροφές στις περιοχές των πολιτών, στον πρωτογενή τομέα (γεωργία, κτηνοτροφία), σε διάφορες υποδομές της χώρας (δίκτυα ηλεκτρισμού, τηλεπικοινωνιών κλπ.), καθώς και συνέπειες στον τουρισμό εν γένει.

Προϋποθέσεις:

Προϋποθέσεις για την εφαρμογή του Γενικού Σχεδίου Αντιμετώπισης Εκτάκτων Αναγκών και Άμεσης/Βραχείας Διαχείρισης των Συνεπειών από την Εκδήλωση Πλημμυρικών Φαινομένων είναι οι ακόλουθες:

- Η αποσαφήνιση των ρόλων και των αρμοδιοτήτων όλων των εμπλεκόμενων φορέων πολιτικής προστασίας ανά δράση, με βάση το ισχύον θεσμικό πλαίσιο
- Η αναθεώρηση – επικαιροποίηση - εναρμόνιση σχεδίων πολιτικής προστασίας των εμπλεκόμενων φορέων σύμφωνα με το παρόν σχέδιο και σύνταξη ή επικαιροποίηση των αντίστοιχων μνημονίων ενεργειών

- Ο προσδιορισμός του ανθρώπινου δυναμικού και μέσων που δύναται να διατεθούν σε Κεντρικό, Περιφερειακό και Τοπικό επίπεδο για την αντιμετώπιση εκτάκτων αναγκών και την άμεση/βραχεία διαχείριση των συνεπειών από την εκδήλωση πλημμυρικών φαινομένων.
- Η εξασφάλιση ετοιμότητας όλων των επιχειρησιακά εμπλεκόμενων Φορέων σε κάθε στάδιο επιχειρήσεων
- Η διασφάλιση της επικοινωνίας μεταξύ όλων των εμπλεκόμενων φορέων για την απρόσκοπτη ροή πληροφοριών.

Παράμετροι Σχεδιασμού:

- Εκδήλωση πλημμυρικού φαινομένου με συνέπειες στις υποδομές, στις κατοικίες, καθώς και στην υγεία των πολιτών
- Εμπλοκή φορέων σε Κεντρικό, Περιφερειακό και Τοπικό επίπεδο
- Αδυναμία άμεσης/βραχείας διαχείρισης των συνεπειών σε τοπικό επίπεδο

2.4 ΙΔΕΑ ΕΠΙΧΕΙΡΗΣΕΩΝ

Στο πλαίσιο του παρόντος σχεδίου δρομολογούνται οι ακόλουθες κύριες δράσεις:

- A.** δράσεις αυξημένης ετοιμότητας εν όψει επαπειλούμενου κινδύνου για την εκδήλωση πλημμυρικών φαινομένων
- B.** δράσεις αντιμετώπισης εκτάκτων αναγκών και άμεσης/βραχείας διαχείρισης των συνεπειών από την εκδήλωση πλημμυρικών φαινομένων.

Βασική αρχή εφαρμογής του Σχεδίου Αντιμέτωσης Εκτάκτων Αναγκών και Άμεσης/Βραχείας Διαχείρισης των Συνεπειών από την Εκδήλωση Πλημμυρικών Φαινομένων είναι η συνεργασία όλων των εμπλεκόμενων Φορέων και η συντονισμένη δράση τους, όπως αυτή καθορίζεται από το ισχύον θεσμικό πλαίσιο. Οι εμπλεκόμενοι Φορείς ενεργοποιούνται σε κάθε Φάση του Συστήματος Κινητοποίησης Πολιτικής Προστασίας (συνήθης ετοιμότητα, αυξημένη ετοιμότητα, άμεση κινητοποίηση-επέμβαση, αποκατάσταση) σύμφωνα με τα αναφερόμενα στο ΜΕΡΟΣ Χ του Γενικού Σχεδίου με την κωδική ονομασία «ΔΑΡΔΑΝΟΣ 2» ή το μέρος Τέταρτο του παρόντος).

ΜΕΡΟΣ ΤΡΙΤΟ

ΡΟΛΟΙ, ΑΡΜΟΔΙΟΤΗΤΕΣ ΚΑΙ ΚΥΡΙΕΣ ΔΡΑΣΕΙΣ ΤΗΣ ΠΕΡΙΦΕΡΕΙΑΣ ΣΤΕΡΕΑΣ ΕΛΛΑΔΑΣ ΓΙΑ ΤΗΝ ΑΝΤΙΜΕΤΩΠΙΣΗ ΚΙΝΔΥΝΩΝ ΑΠΟ ΤΗΝ ΕΚΔΗΛΩΣΗ ΠΛΗΜΜΥΡΙΚΩΝ ΦΑΙΝΟΜΕΝΩΝ

3.1 Προληπτικά έργα της Περιφέρειας που συμβάλλουν στην μείωση του κινδύνου εκδήλωσης πλημμυρικών φαινομένων

Όπως έχει ήδη αναφερθεί, τα προληπτικά έργα της Περιφέρειας που συμβάλλουν στην μείωση του κινδύνου εκδήλωσης πλημμυρικών φαινομένων δεν αποτελούν αντικείμενο του παρόντος σχεδίου. Για λόγους πληρότητας των δράσεων Περιφέρειας στην συνολική διαχείριση των κινδύνων από την εκδήλωση πλημμυρικών φαινομένων, αναφέρονται συνοπτικά στο παρόν τα έργα αυτά, που δρομολογούνται με εντολή Περιφερειάρχη και προσδιορίζονται θεματικά ως παρακάτω:

1. Τον έλεγχο και τη συντήρηση του δικτύου ομβρίων υδάτων των οδών αρμοδιότητας Περιφέρειας
2. Τον έλεγχο και τη συντήρηση των αντιπλημμυρικών έργων, αρμοδιότητας λειτουργίας και συντήρησης της Περιφέρειας
3. Την εκτέλεση εργασιών καθαρισμού ρεμάτων και των απαλλοτριωμένων χώρων παρά τα ρέματα, εφόσον συντρέχουν λόγοι μετά από σχετικό έλεγχο
4. Τον έλεγχο και τη συντήρηση εγγειοβελτιωτικών έργων αρμοδιότητας Περιφέρειας
5. Την παροχή οδηγιών και η παρακολούθηση εφαρμογής σχεδίων και εργασιών συντήρησης εγγειοβελτιωτικών έργων από τους ΟΕΒ
6. Τον προγραμματισμό και εκτέλεση νέων έργων αντιπλημμυρικής προστασίας

Αναλυτικά, τα προληπτικά έργα της Περιφέρειας που συμβάλλουν στην μείωση του κινδύνου εκδήλωσης πλημμυρικών φαινομένων αναφέρονται στο υπ. Αριθμ. Α1841/05-10-2022 έγγραφο της Γενικής Δ/σης Συντονισμού/Δ/σης Σχεδιασμού Αντιμετώπισης Εκτάκτων Αναγκών της ΓΓΠΠ.

3.2 Προπαρασκευαστικές δράσεις της Περιφέρειας Στ. Ελλάδας

Τα προπαρασκευαστικά μέτρα και δράσεις πολιτικής προστασίας που συμβάλλουν στην ετοιμότητα του ανθρώπινου δυναμικού και των μέσων που διαθέτει η Περιφέρεια για την αντιμετώπιση εκτάκτων αναγκών και την άμεση/βραχεία διαχείριση των συνεπειών από την εκδήλωση πλημμυρικών φαινομένων, δρομολογούνται με εντολή Περιφερειάρχη ή των αρμόδιων Αντιπεριφερειάρχων που ενεργούν σύμφωνα με τις οδηγίες και τις κατευθύνσεις που τους παρέχει ο Περιφερειάρχης, προσδιορίζονται θεματικά στις παρακάτω ενότητες:

- Συντήρηση εξοπλισμού και μέσων της Περιφέρειας (συμπεριλαμβανομένων και των οικείων Περιφερειακών Ενοτήτων) που θα χρησιμοποιηθούν για την αντιμετώπιση εκτάκτων αναγκών και την άμεση/βραχεία διαχείριση των συνεπειών από την εκδήλωση πλημμυρικών φαινομένων.
- Σύνταξη Σχεδίου Αντιμετώπισης Εκτάκτων Αναγκών και Άμεσης/Βραχείας Διαχείρισης των Συνεπειών από την Εκδήλωση Πλημμυρικών Φαινομένων της Περιφέρειας, με βάση τις οδηγίες σχεδίασης της παραγράφου 15.1 του Γενικού Σχεδίου με την κωδική ονομασία «ΔΑΡΔΑΝΟΣ 2».
- Σύνταξη ή επικαιροποίηση των μνημονίων ενεργειών για την αντιμετώπιση εκτάκτων αναγκών και την άμεση/βραχεία διαχείριση των συνεπειών από την εκδήλωση πλημμυρικών φαινομένων, από τη Δ/ση Πολιτικής Προστασίας της Περιφέρειας, βάσει των δράσεων που προβλέπονται στο ανωτέρω Σχέδιο Αντιμετώπισης Εκτάκτων Αναγκών και Άμεσης/Βραχείας Διαχείρισης των Συνεπειών από την Εκδήλωση Πλημμυρικών Φαινομένων της Περιφέρειας. Το ανωτέρω μνημόνιο ενεργειών προσαρτάται στο Σχέδιο Αντιμετώπισης Εκτάκτων Αναγκών και Άμεσης/Βραχείας Διαχείρισης των Συνεπειών από την Εκδήλωση Πλημμυρικών Φαινομένων της Περιφέρειας και αποτελεί αναπόσπαστο μέρος του (παράγραφος 15.1 του Γενικού Σχεδίου με την κωδική ονομασία «ΔΑΡΔΑΝΟΣ»).
- Μετά τη σύνταξη ή επικαιροποίηση των ανωτέρω μνημονίων ενεργειών, κρίνεται σκόπιμο για λόγους άμεσης κινητοποίησης να κοινοποιούνται στις Διοικήσεις των Πυροσβεστικών Υπηρεσιών και των υπηρεσιών της ΕΛ.ΑΣ. σε επίπεδο Περιφέρειας
- Κατάρτιση μνημονίων συνεργασίας με ιδιωτικούς φορείς για την εξασφάλιση επιπλέον πόρων προς ενίσχυση του έργου τους στην αντιμετώπιση εκτάκτων αναγκών και τη διαχείριση των συνεπειών από την εκδήλωση πλημμυρικών φαινομένων, σύμφωνα με την παράγραφο 9.2 του παρόντος
- Ενημέρωση του κοινού για τη λήψη μέτρων πρόληψης και αυτοπροστασίας από κινδύνους που προέρχονται από την εκδήλωση πλημμυρικών φαινομένων
- Εκ των προτέρων προσδιορισμός χώρων προσωρινής εναπόθεσης φερτών υλικών και

μπαζών που ενδέχεται να προκύψουν από την εκδήλωση πλημμυρικών φαινομένων σε χώρους αρμοδιότητας των Περιφερειών, σε συνεργασία με τους οικείους Δήμους

- Σύγκληση των Περιφερειακών Επιχειρησιακών Συντονιστικών Οργάνων Πολιτικής Προστασίας (ΠΕΣΟΠΠ) των Περιφερειακών Ενοτήτων, με εντολή του Περιφερειάρχη/Περιφερειακού Συντονιστή Π.Π. και ευθύνη των Αντιπεριφερειάρχων σύμφωνα με τα προβλεπόμενα στην παράγραφο 6.3 του παρόντος.
- Διενέργεια ασκήσεων Πολιτικής Προστασίας για την εκπαίδευση του προσωπικού και την αξιολόγηση της επιχειρησιακής ετοιμότητας των υπηρεσιών της Περιφέρειας για την αντιμετώπιση εκτάκτων αναγκών και την άμεση/βραχεία διαχείριση των συνεπειών από την εκδήλωση πλημμυρικών φαινομένων, σύμφωνα με τις κατευθυντήριες οδηγίες της ΓΓΠΠ (παράγραφος 13.2.1 του Γενικού Σχεδίου με την κωδική ονομασία «ΔΑΡΔΑΝΟΣ 2».

Οι ανωτέρω δράσεις πολιτικής προστασίας έχουν ως στόχο την ετοιμότητα του μηχανισμού πολιτικής προστασίας για την αντιμετώπιση εκτάκτων αναγκών και την άμεση/βραχεία διαχείριση των συνεπειών από την εκδήλωση πλημμυρικών φαινομένων

Τονίζεται ότι στο πλαίσιο της προετοιμασίας, στην αρχή κάθε έτους ο Περιφερειάρχης με απόφασή του, η οποία εκδίδεται κατ' εξαίρεση όλων των υφισταμένων διατάξεων που αφορούν στην αντίστοιχη λειτουργία άλλων υπηρεσιών των Περιφερειών και συνοδεύεται από την πρόβλεψη για τη δέσμευση της σχετικής επαρκούς δαπάνης, σύμφωνα με τις κείμενες διατάξεις (άρθρο 29 του Ν. 4483/2017 – ΦΕΚ 107/Α'/2017), θα καθορίζουν το ωράριο λειτουργίας των Διευθύνσεων Πολιτικής Προστασίας των Περιφερειών, ως προς την αντιμετώπιση εκτάκτων αναγκών που προκύπτουν από φυσικά φαινόμενα ή τεχνολογικά συμβάντα, σε 24ωρη ή 12ωρη βάση κατά τις εργάσιμες ημέρες του έτους, τις Κυριακές και τις εξαιρέσιμες ημέρες του έτους (άρθρο 29 του Ν. 4483/2017 – ΦΕΚ 107/Α'/2017)

3.3 Προπαρασκευαστική σύγκληση Περιφερειακών Επιχειρησιακών Συντονιστικών Οργάνων Πολιτικής Προστασίας (Π.Ε.Σ.Ο.Π.Π.) των Περιφερειακών Ενοτήτων για την ετοιμότητα αντιμετώπισης κινδύνων από την εκδήλωση πλημμυρικών φαινομένων

Στο πλαίσιο του συντονισμού και της επίβλεψης του έργου της πολιτικής προστασίας για την ετοιμότητα αντιμετώπισης κινδύνων από την εκδήλωση πλημμυρικών φαινομένων εντός των διοικητικών τους ορίων, κρίνεται απαραίτητο με εντολή του Περιφερειάρχη/Περιφερειακού Συντονιστή Π.Π. και ευθύνη των κατά τόπους αρμοδίων χωρικών Αντιπεριφερειάρχων να συγκαλούνται ετησίως πριν την έναρξη της χειμερινής περιόδου, τα Περιφερειακά

Επιχειρησιακά Συντονιστικά Όργανα Πολιτικής Προστασίας (Π.Ε.Σ.Ο.Π.Π.) των Περιφερειακών Ενοτήτων με σκοπό τον καλύτερο συντονισμό των φορέων που εμπλέκονται σε επίπεδο Περιφερειακής Ενότητας σε δράσεις πολιτικής προστασίας για την αντιμετώπιση κινδύνων από την εκδήλωση πλημμυρικών φαινομένων.

Στις συνεδριάσεις αυτές θα εξετασθούν θέματα σχετικά με:

- την ετοιμότητα των υπηρεσιών της Περιφέρειας και των Περιφερειακών ενοτήτων που εμπλέκονται σε δράσεις πολιτικής προστασίας (συντήρηση εξοπλισμού και μηχανημάτων, ανάθεση και καταμερισμός αρμοδιοτήτων, εξουσιοδοτικές πράξεις, κλπ) για τη διασφάλιση της επικοινωνίας μεταξύ όλων των εμπλεκόμενων υπηρεσιών και οργάνων σε επίπεδο Περιφέρειας για την απρόσκοπτη ροή πληροφοριών
- την ενημέρωση της Δ/σης Πολιτικής Προστασίας της Περιφέρειας για τις δράσεις που αναλαμβάνουν οι λοιποί επιχειρησιακά εμπλεκόμενοι φορείς και υπηρεσίες σε επίπεδο Περιφέρειας (Π.Σ., ΕΛ.ΑΣ., κλπ) στο πλαίσιο αντιμετώπισης εκτάκτων αναγκών και διαχείρισης των συνεπειών από την εκδήλωση πλημμυρικών φαινομένων
- το συντονισμό δράσεων πολιτικής προστασίας των λοιπών φορέων (ΕΛ.ΑΣ., Π.Σ., ΕΚΑΒ, κλπ) για την αντιμετώπιση κινδύνων από την εκδήλωση πλημμυρικών φαινομένων.
- την κατάσταση του δικτύου ομβρίων υδάτων των οδών, ζητημάτων που αφορούν τις εργασίες καθαρισμού υδατορευμάτων, καθώς και των αντιπλημμυρικών έργων αρμοδιότητας Περιφέρειας,
- τον προσδιορισμό μέτρων πρόληψης και ετοιμότητας όταν προβλέπεται από την ΕΜΥ η εκδήλωση έντονων καιρικών φαινομένων (ισχυρές βροχές και καταιγίδες)
- τον προσδιορισμό δράσεων στο πλαίσιο υλοποίησης της δράσης της οργανωμένης απομάκρυνσης πολιτών, κατ' εφαρμογή του άρθρου 6, παρ. 5στ' του Ν.3013/2002 (όπως αυτό τροποποιήθηκε και ισχύει βάσει της παρ. 2 του άρθ. 18 του Ν 3613/2007 (ΦΕΚ 263/Α'/2007) και του άρθ. 108 του Ν.4249/2014, το οποίο καταργήθηκε σύμφωνα με το άρθρο 182 του Ν.4662/2020 και βάσει του νεότερου θεσμικού πλαισίου κατ' εφαρμογή του άρθρου 27 του Ν.4662/2020 και του άρθρου 29, παρ. 4στ του Ν.4662/2020), σύμφωνα και με τα αναφερόμενα στο Μέρος ΧΙ του Γενικού Σχεδίου με την κωδική ονομασία «ΔΑΡΔΑΝΟΣ 2».
- την αξιοποίηση των Εθελοντικών Οργανώσεων Πολιτικής Προστασίας που δραστηριοποιούνται σε επίπεδο Περιφέρειας σε δράσεις για την υποστήριξη του έργου του Αντιπεριφερειάρχη στην αντιμετώπιση εκτάκτων αναγκών και την άμεση/βραχεία διαχείριση των συνεπειών από την εκδήλωση πλημμυρικών φαινομένων, καθώς και κάθε άλλο θέμα που κρίνεται απαραίτητο για την αντιμετώπιση κινδύνων που προέρχονται από την εκδήλωση πλημμυρικών φαινομένων.

Επίσης, κρίνεται σκόπιμο στις ανωτέρω συνεδριάσεις των ΠΕΣΟΠΠ να διευκρινιστούν έγκαιρα,

ζητήματα που αφορούν τον καταμερισμό των αρμοδιοτήτων μεταξύ των Περιφερειών και των Δήμων σε έργα συντήρησης αντιπλημμυρικών έργων στα όρια ευθύνης των αντίστοιχων Περιφερειακών Ενοτήτων, καθώς και ζητήματα που αφορούν τον έλεγχο καλής λειτουργίας και συντήρησης του δικτύου ομβρίων υδάτων στο οδικό δίκτυο, με έμφαση στις αστικές περιοχές. Στα ΠΕΣΟΠΠ είναι σκόπιμο να κληθούν να συμμετάσχουν και εκπρόσωποι των Οργανισμών Εγγείων Βελτιώσεων (ΟΕΒ) που δραστηριοποιούνται στα όρια ευθύνης των αντίστοιχων Περιφερειακών Ενοτήτων, για να ενημερώσουν σχετικά με την καλή λειτουργία των εγγειοβελτιωτικών έργων αρμοδιότητάς τους (στραγγιστικά δίκτυα, στραγγιστικοί τάφροι, αρδευτικά και στραγγιστικά αντλιοστάσια, κλπ).

Μετά τη σύγκληση των Περιφερειακών Επιχειρησιακών Συντονιστικών Οργάνων Πολιτικής Προστασίας (ΠΕΣΟΠΠ) των Περιφερειακών Ενοτήτων, οι γραμματείς των ΠΕΣΟΠΠ θα κοινοποιήσουν άμεσα τα πρακτικά της συνεδρίασης στους αρμόδιους Αντιπεριφερειάρχες, στις οικείες Δ/νσεις Πολιτικής Προστασίας των Περιφερειών, καθώς και στους εκπροσωπούμενους στα Π.Ε.Σ.Ο.Π.Π. φορείς.

3.4 Δράσεις αυξημένης ετοιμότητας Περιφέρειας Στ. Ελλάδας για τις περιοχές που προβλέπεται από την ΕΜΥ η εκδήλωση έντονων καιρικών φαινομένων (ισχυρές βροχοπτώσεις – καταιγίδες)

Η κατάσταση ετοιμότητας πολιτικής προστασίας λόγω τεκμηριωμένου κινδύνου ορίζεται με το άρθρο 2, παρ. 4α του Ν.3013/2002. Ειδικότερα, για τις περιοχές που προβλέπεται από την Εθνική Μετεωρολογική Υπηρεσία (Ε.Μ.Υ.) η εκδήλωση έντονων ή και επικίνδυνων καιρικών φαινομένων, όπως έντονες βροχοπτώσεις, ισχυρές καταιγίδες κ.λπ., σύμφωνα με τα Έκτακτα Δελτία Επιδείνωσης Καιρού (ΕΔΕΚ) και τα Έκτακτα Δελτία Πρόγνωσης Επικίνδυνων Καιρικών Φαινομένων (ΕΔΠΕΚΦ), η

αυξημένη ετοιμότητα των Περιφερειών αφορά κατά κύριο λόγο τις παρακάτω δράσεις:

- Ετοιμότητα του προσωπικού και των μέσων των Περιφερειών για την άμεση αντιμετώπιση εκτάκτων αναγκών και την άμεση/βραχεία διαχείριση των συνεπειών από την εκδήλωση πλημμυρικών φαινομένων.
- Ενημέρωση του κοινού σε τοπικό επίπεδο, βάσει των οδηγιών αυτοπροστασίας και των δελτίων τύπου που εκδίδονται από τη Γενική Γραμματεία Πολιτικής Προστασίας, για την λήψη μέτρων αυτοπροστασίας από τους πολίτες για την εκδήλωση έντονων καιρικών φαινομένων και πλημμυρών.
- Συμβολή στην ενημέρωση σε τοπικό επίπεδο, των αγροτών, κτηνοτρόφων και μελισσοκόμων για την αναμενόμενη εκδήλωση έντονων καιρικών φαινομένων.

Στις περιπτώσεις που η ΕΜΥ εκδώσει Έκτακτα Δελτία Επιδείνωσης Καιρού (ΕΔΕΚ) και Έκτακτα Δελτία Πρόγνωσης Επικίνδυνων Καιρικών Φαινομένων (ΕΔΠΕΚΦ), αυτά διαβιβάζονται από το ΕΣΚΕΔΙΚ/ΜΕΦ με ιδιαίτερο προειδοποιητικό σήμα προς όλους τους εμπλεκόμενους φορείς, προκειμένου να τεθούν οι φορείς σε κατάσταση ετοιμότητας πολιτικής προστασίας σε εφαρμογή του άρθρ. 2 παρ.4α του Ν. 3013/2002 για την αντιμετώπιση εκτάκτων αναγκών λόγω πρόβλεψης επικίνδυνων καιρικών φαινομένων, όπως οι έντονες βροχοπτώσεις, καταιγίδες, κλπ.

Αν και η ένταση, η διάρκεια και η χωρική κατανομή των βροχοπτώσεων αποτελεί σημαντική αιτία πρόκλησης πλημμυρικών φαινομένων, η εμφάνιση ενός πλημμυρικού φαινομένου εξαρτάται και από ένα πλήθος άλλων παραγόντων οι οποίοι μπορούν να δράσουν είτε αποτρεπτικά, είτε ενισχυτικά.

Τέτοιοι παράγοντες που μπορούν να καθορίσουν την εμφάνιση ή όχι ενός πλημμυρικού φαινομένου είναι:

- η ικανότητα του υδρογραφικού δικτύου να παροχετεύσει αποτελεσματικά την επιφανειακή απορροή
- η γεωλογία, το μέγεθος και η γεωμορφολογία της λεκάνης απορροής
- ο κορεσμός του επιφανειακού εδάφους από προηγηθείσες βροχοπτώσεις
- η φυτοκάλυψη του εδάφους
- οι χρήσεις γης, κλπ.

Νοείται ότι τα επίπεδα ετοιμότητας των Περιφερειών βάσει των Έκτακτων Δελτίων Επιδείνωσης Καιρού (ΕΔΕΚ) ή των Έκτακτων Δελτίων Πρόγνωσης Επικίνδυνων Καιρικών Φαινομένων (ΕΔΠΕΚΦ), οι συγκεκριμένες ενέργειες και η λήψη μέτρων καθορίζεται από τον σχεδιασμό τους Ειδική αναφορά για τα ανωτέρω σε επίπεδο Π.Σ.Τ.Ε. στο Μέρος Τέταρτο (παρ/φος 4.1)

3.5 Δράσεις Περιφέρειας Στ. Ελλάδας στην αντιμετώπιση κινδύνων μετά την εκδήλωση πλημμυρικών φαινομένων

Ο Περιφερειάρχης/Περιφερειακός Συντονιστή Π.Π. ή οι αρμόδιοι Αντιπεριφερειάρχες που ενεργούν σύμφωνα με τις οδηγίες και τις κατευθύνσεις που τους παρέχουν ο Περιφερειάρχης/Περιφερειακός Συντονιστής Π.Π. , εκτιμώντας τις επιπτώσεις, όπως αυτές διαμορφώνονται από πληροφορίες που συνδέονται με την εξέλιξη των πλημμυρικών φαινομένων, στα πλαίσια του συντονιστικού τους ρόλου κατά κανόνα δρομολογούν αρχικά δράσεις που συνδέονται με:

- την κινητοποίηση, δια των Δ/σεων Πολιτικής Προστασίας, του επιχειρησιακά εμπλεκόμενου δυναμικού και των μέσων πολιτικής προστασίας των Περιφερειών και την

- εξασφάλιση της επικοινωνίας με τους λοιπούς επιχειρησιακά εμπλεκόμενους φορείς,
- την υποστήριξη του έργου των λοιπών επιχειρησιακά εμπλεκόμενων φορέων (Π.Σ., ΕΛ.ΑΣ., Δήμοι, κλπ), με μέσα που έχει άμεσα διαθέσιμα η Περιφέρεια ή δύναται να εξασφαλίσει μέσω μνημονίου συνεργασίας με ιδιωτικούς φορείς,
 - την άρση εμποδίων στο οδικό δίκτυο αρμοδιότητάς του, για τη διευκόλυνση της κίνησης των οχημάτων των σωστικών συνεργείων προς και από την πληγείσα περιοχή, τις νοσοκομειακές μονάδες, κλπ.,
 - τη λήψη απόφασης για την οργανωμένη απομάκρυνση πολιτών, όταν η εξελισσόμενη ή επικείμενη καταστροφή μπορεί να επηρεάσει πάνω από ένα Δήμο, σύμφωνα με τα όσα αναφέρονται στο Μέρος ΧΙ του του Γενικού Σχεδίου με την κωδική ονομασία «ΔΑΡΔΑΝΟΣ 2»,
 - τη συνδρομή στο έργο των Δήμων για παροχή βοήθειας στους πληγέντες,
 - την άμεση συγκρότηση συνεργείων για τον έλεγχο υποδομών και τεχνικών έργων αρμοδιότητάς τους για τη διαπίστωση ζημιών που προκλήθηκαν από πλημμύρες ή άλλα επαγόμενα των πλημμυρών φαινόμενα (κατολισθήσεις, κλπ),
 - την ενημέρωση του κοινού για δράσεις πολιτικής προστασίας σε επίπεδο Περιφέρειας και τη λήψη μέτρων αυτοπροστασίας από κινδύνους που προέρχονται από έντονα καιρικά φαινόμενα (βροχοπτώσεις, καταιγίδες, κλπ.), πλημμυρικά φαινόμενα,
 - τη συνεχή επικοινωνία του Περιφερειάρχη/Περιφερειακού Συντονιστή Π.Π. ή του αρμόδιου Αντιπεριφερειάρχη με τους Δημάρχους των περιοχών που έχουν πληγεί από την εκδήλωση των πλημμυρικών φαινομένων, στο πλαίσιο συντονισμού και ιεράρχησης δράσεων πολιτικής προστασίας στην αντιμετώπιση εκτάκτων αναγκών και την άμεση/βραχεία διαχείριση των συνεπειών,
 - την ενημέρωση του Γενικού Γραμματέα Πολιτικής Προστασίας για την εκδήλωση καταστροφικών φαινομένων, καθώς και για τις επιπτώσεις τους.
 - την υποβολή αιτήματος προς τον Γενικό Γραμματέα Πολιτικής Προστασίας για την ενεργοποίηση του Μνημονίου Συνεργασίας μεταξύ της Ελληνικής Αρχής Γεωλογικών και Μεταλλευτικών Ερευνών (Ε.Α.Γ.Μ.Ε.) και της ΓΓΠΠ, σε περιπτώσεις συντελεσθέντος ή εν εξελίξει καταστροφικού φαινομένου γεωλογικής αιτιολογίας (κατολισθήσεις, εδαφικές υποχωρήσεις, καθιζήσεις), σύμφωνα με τα 4927/5-07-2016 και 6044/25-08-2016 έγγραφα της Δ/σης Σχεδιασμού & Αντιμετώπισης Εκτάκτων Αναγκών της ΓΓΠΠ.
 - την υποβολή εισήγησης για κήρυξη των πληγέντων περιοχών από πλημμυρικά φαινόμενα σε Κατάσταση Έκτακτης Ανάγκης Πολιτικής Προστασίας, σύμφωνα με τις κατευθυντήριες οδηγίες της ΓΓΠΠ (Α2535/29-11-2022 έγγραφο της Γενικής Δ/σης Συντονισμού/Δ/σης Σχεδιασμού Αντιμετώπισης Εκτάκτων Αναγκών της ΓΓΠΠ - ΑΔΑ: Ψ3ΡΑ46ΝΠΙΘ-6ΑΚ) βάσει του άρθρου 25 του Ν.4662/20 (ΦΕΚ 27/Α'/2020), όπως τροποποιήθηκε και ισχύει βάσει των αρθρ. 23,24 και 25 του Ν.5075/2023 (ΦΕΚ 206/Α'/2023).

- τη διασφάλιση λειτουργίας των υπηρεσιών της Περιφέρειας μετά την εκδήλωση του καταστροφικού φαινομένου.
- Ό,τι άλλο κρίνεται απαραίτητο για την αντιμετώπιση εκτάκτων αναγκών από την εκδήλωση πλημμυρικών φαινομένων, στο πλαίσιο των αρμοδιοτήτων τους.

Νοείται ότι κατά προτεραιότητα εξετάζονται αιτήματα παροχής βοήθειας στους πληγέντες, συνδρομής στο έργο διάσωσης και απεγκλωβισμού, όπως και η διάνοιξη αποκλεισμένων δρόμων αρμοδιότητας των Περιφερειών για τη διευκόλυνση της κίνησης των οχημάτων των σωστικών συνεργείων προς και από την πληγείσα περιοχή, τις νοσοκομειακές μονάδες, κλπ.

Επίσης, ο Περιφερειάρχης ή ο Αντιπεριφερειάρχης της Π.Ε. σε συνεργασία με τις οικείες Περιφερειακές Διευθύνσεις Πρωτοβάθμιας και Δευτεροβάθμιας Εκπαίδευσης και τις κατά τόπους Δημοτικές Αρχές, εκδίδει απόφαση διακοπής μαθημάτων λόγω έκτακτων συνθηκών στην χωρική τους αρμοδιότητα (αρθ. 186 του Ν3852/2010).

3.6 Δράσεις Περιφέρειας Στ. Ελλάδας στην άμεση/βραχεία διαχείριση συνεπειών

Η άμεση/βραχεία διαχείριση συνεπειών από την Περιφέρεια Στ. Ελλάδας συνδέεται με δράσεις που αφορούν:

- την συνδρομή των Δήμων για παροχή βοήθειας στους πληγέντες - προσωρινή διαμονή των πολιτών που λόγω καταστροφής η παραμονή στις κατοικίες τους έχει καταστεί αδύνατη, σε συνεργασία με τους οικείους Δήμους την γνωστοποίηση μέσω ανακοινώσεων ή δελτίων τύπου στα τοπικά μέσα ενημέρωσης και μέσα κοινωνικής δικτύωσης, για τη λειτουργία τηλεφωνικής γραμμής στην οποία μπορούν να απευθύνονται οι πολίτες που οι ιδιοκτησίες τους έχουν πληγεί και χρειάζονται άμεση προσωρινή διαμονή, σε συνεννόηση με τους οικείους Δήμους
- την ενεργοποίηση εθελοντικών οργανώσεων πολιτικής προστασίας που δραστηριοποιούνται στη Περιφέρεια για υποστηρικτικές δράσεις στο έργο της Περιφέρειας
- την υποβολή εισήγησης για κήρυξη των πληγέντων περιοχών σε Κατάσταση Έκτακτης Ανάγκης Πολιτικής Προστασίας, σύμφωνα με τις κατευθυντήριες οδηγίες της ΓΓΠΠ (Α2535/29-11-2022 έγγραφο της Γενικής Δ/σης Συντονισμού/Δ/σης Σχεδιασμού Αντιμετώπισης Εκτάκτων Αναγκών της ΓΓΠΠ - ΑΔΑ: Ψ3ΡΑ46ΝΠΙΘ-6ΑΚ) βάσει του άρθρου 25 του Ν.4662/20 (ΦΕΚ 27/Α'/2020), όπως τροποποιήθηκε και ισχύει βάσει των αρθρ. 23,24 και 25 του Ν.5075/2023 (ΦΕΚ 206/Α'/2023).
- τη συγκρότηση συνεργείων από υπαλλήλους των Δ/σεων Τεχνικών Έργων της Περιφέρειας ή των Π.Ε., των Δ/σεων Ανάπτυξης των Π.Ε. και των Δ/σεων Αγρ. Οικ/μίας και Κτην/κης , προκειμένου να μεταβούν και να προβούν εντός της πληγείσας περιοχής σε άμεσο οπτικό έλεγχο υποδομών και τεχνικών έργων αρμοδιότητάς τους για τη διαπίστωση ζημιών που προκλήθηκαν από την εκδήλωση πλημμυρικών φαινομένων και εκτίμηση του δυναμικού και των μέσων που απαιτούνται για την άμεση αποκατάσταση της λειτουργίας τους,

- την ενημέρωση του Συντονιστή Αποκεντρωμένης Διοίκησης, στο πλαίσιο συντονισμού και ιεράρχησης δράσεων πολιτικής προστασίας στην αντιμετώπιση εκτάκτων αναγκών και την άμεση/βραχεία διαχείριση των συνεπειών.

- τη γνωστοποίηση της καταστροφής (ημερομηνία εκδήλωσης πλημμύρας, πληγείσες περιοχές) στη Γ.Δ.Α.Ε.Φ.Κ.

- Ό,τι άλλο κρίνεται απαραίτητο για την άμεση/βραχεία διαχείριση των συνεπειών από την εκδήλωση πλημμυρικών φαινομένων, στο πλαίσιο των αρμοδιοτήτων τους

Εν συνεχεία, ο Περιφερειάρχης/Περιφερειακός Συντονιστής Π.Π. ή οι αρμόδιοι Αντιπεριφερειάρχες που ενεργούν σύμφωνα με τις οδηγίες και τις κατευθύνσεις που τους παρέχει ο Περιφερειάρχης/Περιφερειακός Συντονιστής Π.Π. έχοντας υπόψη τυχόν αιτήματα συνδρομής προς υποστήριξη του έργου άλλων φορέων (Π.Σ., Δήμοι, κλπ) και τις επιπτώσεις του καταστροφικού φαινομένου σε έργα και υποδομές αρμοδιότητας Περιφέρειας, συγκροτούν κατάλληλα συνεργεία για:

- τον καθαρισμό εντός των πλημμυρισμένων περιοχών των εσχαρών των φρεατίων υδροσυλλογής στις οδούς αρμοδιότητάς τους και καθαρισμός λοιπών αντιπλημμυρικών έργων αρμοδιότητάς τους από φερτά υλικά λόγω των πλημμυρικών υδάτων, προς αποκατάσταση της λειτουργικότητάς τους,

- την αποκατάσταση βατότητας των αποκλεισμένων οδών αρμοδιότητάς τους με την απομάκρυνση φερτών υλικών και πλημμυρικών υδάτων από το οδόστρωμα και αποκατάσταση της οδικής κυκλοφορίας,

- τη μεταφορά των ανωτέρω φερτών υλικών στους χώρους που έχουν ήδη προσδιοριστεί σε συνεργασία με τους οικείους Δήμους για την προσωρινή εναπόθεση φερτών υλικών μετά την εκδήλωση πλημμυρικών φαινομένων και τη δρομολόγηση δράσεων προσωρινής αποθήκευσης, μεταφόρτωσης, ανάκτησης και διάθεσής τους, σύμφωνα με την κείμενη νομοθεσία διαχείρισης μη επικίνδυνων στερεών αποβλήτων.

- την αποκατάσταση λειτουργίας των αντιπλημμυρικών έργων αρμοδιότητας συντήρησης της Περιφέρειας,

- την εκτίμηση και καταγραφή των ζημιών σε βιομηχανικές και βιοτεχνικές μονάδες, εμπορικά καταστήματα, αγροτικές εκμεταλλεύσεις, άλλες επιχειρήσεις και φορείς μη κερδοσκοπικού χαρακτήρα που έχουν πληγεί από πλημμύρες.

- την υποβολή αιτήματος προς τη Δ.Α.Ε.Φ.Κ.- Κ.Ε. για οριοθέτηση της πληγείσας περιοχής, συνοδευόμενο από συγκεντρωτικές καταστάσεις των πορισμάτων των αυτοψιών ανά τοπική κοινότητα από τον Δήμο και την Περιφέρεια (για κατοικίες και επιχειρήσεις αντίστοιχα).

Σε περιπτώσεις που το δυναμικό και τα μέσα που έχει άμεσα διαθέσιμα η Περιφέρεια, ή δύναται να εξασφαλίσει μέσω μνημονίου συνεργασίας με ιδιωτικούς φορείς, δεν επαρκούν για την άμεση διαχείριση των συνεπειών λόγω πλημμυρών, δύναται να αιτηθεί μέσω του

ΕΣΚΕΔΙΚ/ΜΕΦ συνδρομή από άλλους φορείς (Ενοπλες Δυνάμεις, κλπ).

Για τα πάσης φύσεως αντιπλημμυρικά έργα αρμοδιότητας Περιφέρειας το έργο της άμεσης αποκατάστασης της λειτουργίας τους υποστηρίζεται από τη Δ/ση Πολιτικής Προστασίας της Περιφέρειας και τα Τμήματα Πολιτικής Προστασίας των Περιφερειακών Ενοτήτων, τα οποία με εντολή Περιφερειάρχη ή του αρμόδιου Αντιπεριφερειάρχη συντονίζουν το έργο της διάθεσης δυναμικού και μέσων για την άμεση αποκατάσταση των ζημιών που προκλήθηκαν από την καταστροφή.

3.7 Σύγκληση Περιφερειακών Επιχειρησιακών Συντονιστικών Οργάνων Πολιτικής Προστασίας (Π.Ε.Σ.Ο.Π.Π.) Περιφερειακών Ενοτήτων μετά την εκδήλωση πλημμυρικών φαινομένων, για την αντιμετώπιση εκτάκτων αναγκών και την άμεση/βραχεία διαχείριση των συνεπειών

Μετά την εκδήλωση πλημμυρικών φαινομένων οι κατά τόπους αρμόδιοι χωρικοί Αντιπεριφερειάρχες, που ενεργούν σύμφωνα με τις οδηγίες και τις κατευθύνσεις που τους παρέχει ο Περιφερειάρχης/Περιφερειακός Συντονιστής Π.Π., δύναται προς υποβοήθηση του έργου τους να συγκαλούν τα Περιφερειακά Επιχειρησιακά Συντονιστικά Όργανα Πολιτικής Προστασίας (Π.Ε.Σ.Ο.Π.Π.) των οικείων Περιφερειακών Ενοτήτων με σκοπό τον καλύτερο συντονισμό των φορέων που εμπλέκονται σε επίπεδο Περιφερειακής Ενότητας σε δράσεις πολιτικής προστασίας για την αντιμετώπιση εκτάκτων αναγκών και την άμεση/βραχεία διαχείριση των συνεπειών

Ειδικότερα, στα ανωτέρω ΠΕΣΟΠΠ των Περιφερειακών Ενοτήτων κρίνεται σκόπιμο να εξετάζονται κατά κύριο λόγο θέματα σχετικά :

- με την παροχή στοιχείων από όλους τους αρμόδιους συμμετέχοντες φορείς για την πορεία εξέλιξης του καταστροφικού φαινομένου καθώς για τις συνέπειες του, κατά το μέρος που τους αφορά και εμπλέκονται
- με την αμοιβαία ενημέρωση για την διαθεσιμότητα δυναμικού και μέσων των φορέων που εκπροσωπούνται σ' αυτό για την υλοποίηση των δράσεων και μέτρων πολιτικής προστασίας για την αντιμετώπιση εκτάκτων αναγκών και την άμεση/βραχεία διαχείριση των συνεπειών,
- με την διάθεση προσωπικού και μέσων για την αντιμετώπιση εκτάκτων αναγκών και την άμεση/βραχεία διαχείριση των συνεπειών, σε επίπεδο Περιφερειακής Ενότητας, με βάση τις ανάγκες, όπως αυτές καταγράφονται και ιεραρχούνται από τους συμμετέχοντες στο ΠΕΣΟΠΠ
- με τη συνδρομή των συμμετεχόντων φορέων στο ΠΕΣΟΠΠ, εφόσον αποφασιστεί από τον Περιφερειάρχη/Περιφερειακό Συντονιστή Π.Π. ή τον αρμόδιο Αντιπεριφερειάρχη η εφαρμογή του μέτρου της οργανωμένης προληπτικής απομάκρυνσης πολιτών από

εξελισσόμενη ή επικείμενη καταστροφή από την εκδήλωση πλημμυρικών φαινομένων, σύμφωνα με τα αναφερόμενα στο Μέρος ΧΙ του παρόντος

- με τη συνδρομή των συμμετεχόντων φορέων στο ΠΕΣΟΠΠ στην παροχή βοήθειας στους πληγέντες με ζητήματα που συνδέονται με προσωρινή διαμονή των πολιτών που λόγω της καταστροφής ή παραμονή στις κατοικίες τους έχει καταστεί αδύνατη
- με την ενεργοποίηση εθελοντικών οργανώσεων πολιτικής προστασίας που δραστηριοποιούνται στη Περιφέρεια για υποστηρικτικές δράσεις στο έργο της Περιφέρειας
- με ζητήματα που συνδέονται με την επικοινωνία και την ροή πληροφοριών μεταξύ των εμπλεκόμενων φορέων ό,τι άλλο κρίνεται απαραίτητο για την αντιμετώπιση εκτάκτων αναγκών και την άμεση/βραχεία διαχείριση των συνεπειών από την εκδήλωση πλημμυρικών φαινομένων Επίσης, σε περιπτώσεις όπου από τα πλημμυρικά φαινόμενα πλήττονται εκτάσεις με εγγειοβελτιωτικά έργα εντός των ορίων ευθύνης των Περιφερειακών Ενοτήτων, στα ανωτέρω ΠΕΣΟΠΠ των Περιφερειακών Ενοτήτων είναι σκόπιμο να κληθούν να συμμετάσχουν και εκπρόσωποι των αρμόδιων για την λειτουργία και συντήρησή τους Οργανισμών Εγγείων Βελτιώσεων (ΟΕΒ), προκειμένου να ενημερώσουν σχετικά με την καλή λειτουργία των εγγειοβελτιωτικών έργων αρμοδιότητάς τους (αποστράγγιση του πλεονάζοντος αρδευτικού (επιφανειακού και εδαφικού) νερού, η παροχέτευση πλημμυρικών ροών, αποκατάσταση βλαβών στο αγροτικό οδικό δίκτυο αρμοδιότητάς τους, κλπ).

ΜΕΡΟΣ ΤΕΤΑΡΤΟ

ΣΥΣΤΗΜΑ ΚΙΝΗΤΟΠΟΙΗΣΗΣ ΠΟΛΙΤΙΚΗΣ ΠΡΟΣΤΑΣΙΑΣ Π.ΣΤ.Ε.

Μετά την εκδήλωση ενός πλημμυρικού φαινομένου οι φορείς πολιτικής προστασίας, στο πλαίσιο των αρμοδιοτήτων τους, κινητοποιούνται άμεσα και δρομολογούν σειρά δράσεων για την αντιμετώπιση εκτάκτων αναγκών και την άμεση/βραχεία διαχείριση των συνεπειών. Προϋπόθεση για την αποτελεσματική απόκριση των φορέων πολιτικής προστασίας της χώρας είναι η συνέργεια, η συνεργασία και η διαλειτουργικότητα σε όλα τα επίπεδα Διοίκησης.

4.1 Αυξημένη ετοιμότητα για την αντιμετώπιση κίνδυνων από την εκδήλωση πλημμυρικών φαινομένων

Η αυξημένη ετοιμότητα των φορέων για την αντιμετώπιση εκτάκτων αναγκών λόγω πλημμυρικών φαινομένων θα πρέπει να βασίζεται στις καθημερινές προγνώσεις των καιρικών φαινομένων.

Αν και η ένταση, η διάρκεια και η χωρική κατανομή των βροχοπτώσεων αποτελεί σημαντική αιτία πρόκλησης πλημμυρικών φαινομένων, η εμφάνιση ενός πλημμυρικού

φαινομένου εξαρτάται και από ένα πλήθος άλλων παραγόντων οι οποίοι μπορούν να δράσουν είτε αποτρεπτικά, είτε ενισχυτικά.

Τέτοιοι παράγοντες που μπορούν να καθορίσουν την εμφάνιση ή όχι ενός πλημμυρικού φαινομένου είναι:

- η ικανότητα του υδρογραφικού δικτύου να παροχετεύσει αποτελεσματικά την επιφανειακή απορροή
- η γεωλογία, το μέγεθος και η γεωμορφολογία της λεκάνης απορροής
- ο κορεσμός του επιφανειακού εδάφους από προηγούμενες βροχοπτώσεις
- η φυτοκάλυψη του εδάφους
- οι χρήσεις γης, κλπ.

Θεσμικά, ο επίσημος φορέας πρόγνωσης καιρικών φαινομένων, όπως έντονων βροχοπτώσεων, ισχυρών καταιγίδων κτλ., είναι η Εθνική Μετεωρολογική Υπηρεσία (Ε.Μ.Υ.) (ΠΔ 161/1997, ΦΕΚ 142/Α'/1997).

Τονίζεται ότι μετεωρολογικά προϊόντα (αριθμητικά μοντέλα πρόγνωσης καιρού, άλλες ειδικές προγνώσεις καιρού, κλπ) που παράγουν εκπαιδευτικά ιδρύματα και άλλα ερευνητικά κέντρα και ινστιτούτα, έχουν ερευνητικό και ενημερωτικό χαρακτήρα και δεν μπορούν να χρησιμοποιηθούν θεσμικά από την πολιτεία για την τεκμηρίωση κατάστασης ετοιμότητας πολιτικής προστασίας λόγω έντονων καιρικών φαινομένων, που γίνεται μόνο κατόπιν των σχετικών επίσημων προγνώσεων της Ε.Μ.Υ.

Οι αρμόδιες οργανικές μονάδες των φορέων υλοποίησης έργων και δράσεων αντιμετώπισης εκτάκτων αναγκών λόγω πλημμυρικών φαινομένων οφείλουν να ενημερώνονται σε καθημερινή βάση για την εξέλιξη των καιρικών φαινομένων σύμφωνα με τις επίσημες προγνώσεις της Εθνικής Μετεωρολογικής Υπηρεσίας, όπως αυτές παρέχονται καθημερινά από την Εθνική Μετεωρολογική Υπηρεσία.

Επίσης, η ΕΜΥ εκτός των καθημερινών δελτίων πρόγνωσης καιρού εκδίδει και Έκτακτα Δελτία Επιδείνωσης Καιρού (ΕΔΕΚ) και Έκτακτα Δελτία Πρόγνωσης Επικίνδυνων Καιρικών Φαινομένων (ΕΔΠΕΚΦ), τα οποία προσδιορίζουν χωρικά και χρονικά την εξέλιξη των καιρικών φαινομένων (υπ' αριθμ' Φ 595/ΑΔ. 741/Σ. 143/1-2-2010 έγγραφο της ΕΜΥ). Τα ανωτέρω έκτακτα δελτία της ΕΜΥ (ΕΔΕΚ και ΕΔΠΕΚΦ) αποτελούν πληροφορία με βαρύνουσα σημασία για την ετοιμότητα των φορέων.

Τα Έκτακτα Δελτία Επιδείνωσης Καιρού (ΕΔΕΚ) και τα Έκτακτα Δελτία Πρόγνωσης Επικίνδυνων Καιρικών Φαινομένων (ΕΔΠΕΚΦ), που εκδίδονται από την ΕΜΥ και αποστέλλονται στο Κέντρο Επιχειρήσεων της Γενικής Γραμματείας Πολιτικής Προστασίας (ΕΣΚΕΔΙΚ/ΜΕΦ) διαβιβάζονται με ιδιαίτερο προειδοποιητικό σήμα προς όλους τους εμπλεκόμενους φορείς, προκειμένου να τεθούν οι φορείς σε κατάσταση ετοιμότητας πολιτικής προστασίας σε εφαρμογή του άρθρ. 2 παρ.4α του Ν. 3013/2002 για την αντιμετώπιση

εκτάκτων αναγκών λόγω πρόβλεψης έντονων ή επικίνδυνων καιρικών φαινομένων.

Τα επίπεδα ετοιμότητας βάσει των Έκτακτων Δελτίων Επιδείνωσης Καιρού (ΕΔΕΚ) ή των Έκτακτων Δελτίων Πρόγνωσης Επικίνδυνων Καιρικών Φαινομένων (ΕΔΠΕΚΦ), οι συγκεκριμένες ενέργειες του κάθε επιχειρησιακά εμπλεκόμενου Φορέα σε κάθε επίπεδο και η λήψη πρόσθετων μέτρων καθορίζεται από τον αντίστοιχο σχεδιασμό του.

Στους αποδέκτες του ιδιαίτερου προειδοποιητικού σήματος από το ΕΣΚΕΔΙΚ/ΜΕΦ, με συνημμένα τα Έκτακτα Δελτία Επιδείνωσης Καιρού (ΕΔΕΚ) και τα Έκτακτα Δελτία Πρόγνωσης Επικίνδυνων Καιρικών Φαινομένων (ΕΔΠΕΚΦ), που εκδίδονται από την ΕΜΥ, συμπεριλαμβάνονται και φορείς που εμπλέκονται σε δράσεις λειτουργίας και συντήρησης του οδικού δικτύου, καθώς και φορείς παροχής συγκοινωνιακών υπηρεσιών, λειτουργίας και συντήρησης δικτύων κοινής ωφέλειας κλπ, προκειμένου να δρομολογούν δράσεις που συνδέονται με την ετοιμότητά τους βάσει του αντίστοιχου σχεδιασμού τους.

Με βάση τα παραπάνω, το ΕΣΚΕΔΙΚ/ΜΕΦ οφείλει μετά από σχετική αλληλογραφία, να διαθέτει επικαιροποιημένο κατάλογο με email όλων των εμπλεκόμενων φορέων στους οποίους θα αποστέλλονται οι επίσημες προγνώσεις της ΕΜΥ και οι προειδοποιήσεις, προκειμένου να ενημερώνονται.

Μετά την αποστολή των σχετικών προειδοποιήσεων του ΕΣΚΕΔΙΚ/ΜΕΦ προς τις Αποκεντρωμένες Διοικήσεις και τις Περιφέρειες για την εκδήλωση έντονων ή και επικίνδυνων καιρικών φαινομένων βάσει των Έκτακτων Δελτίων Επιδείνωσης Καιρού (ΕΔΕΚ) ή των Έκτακτων Δελτίων Πρόγνωσης Επικίνδυνων Καιρικών Φαινομένων (ΕΔΠΕΚΦ), η περαιτέρω κοινοποίησή τους, μέσω email, προς τους υπεύθυνους Πολιτικής Προστασίας των Δήμων θα γίνεται με ευθύνη των Δ/σεων Πολιτικής Προστασίας των Αποκεντρωμένων Διοικήσεων.

Νοείται ότι οι Δ/σεις Πολιτικής Προστασίας των Περιφερειών και τα Γραφεία Πολιτικής Προστασίας των Δήμων που λαμβάνουν από το ΕΣΚΕΔΙΚ/ΜΕΦ τα ιδιαίτερα προειδοποιητικά σήματα, με συνημμένα τα Έκτακτα Δελτία Επιδείνωσης Καιρού (ΕΔΕΚ) και τα Έκτακτα Δελτία Πρόγνωσης Επικίνδυνων Καιρικών Φαινομένων (ΕΔΠΕΚΦ) που εκδίδονται από την ΕΜΥ, δύναται μετά από πάγια εντολή των Περιφερειάρχων και Δημάρχων να ενημερώνουν τους υπεύθυνους των επιχειρησιακά εμπλεκόμενων οργανικών μονάδων των Περιφερειών και των Δήμων αντίστοιχα, προκειμένου να τεθούν σε ετοιμότητα πολιτικής προστασίας για την αντιμετώπιση εκτάκτων αναγκών από πλημμύρες, σύμφωνα με το σχεδιασμό τους.

Η δρομολόγηση της αποστολής του ανωτέρω ιδιαίτερου προειδοποιητικού σήματος από το ΕΣΚΕΔΙΚ/ΜΕΦ και στην συνέχεια από την Αυτ/λη Δ/ση Π.Π της Π.Στ.Ε. και των Τμημάτων Π.Π. των Π.Ε. παρουσιάζεται αναλυτικά στο ανωτέρω Διάγραμμα 1.

Στις περιπτώσεις όπου η Εθνική Μετεωρολογική Υπηρεσία (Ε.Μ.Υ.) εκδίδει Έκτακτα Δελτία Επιδείνωσης Καιρού (ΕΔΕΚ) και Έκτακτα Δελτία Πρόγνωσης Επικίνδυνων Καιρικών Φαινομένων (ΕΔΠΕΚΦ), η Γενική Γραμματεία Πολιτικής Προστασίας εκδίδει δελτία τύπου τα οποία αποστέλλονται σε όλα τα Μέσα Μαζικής Ενημέρωσης και αναρτώνται στον δικτυακό της

χώρο, με στόχο την ενημέρωση του κοινού για την εκδήλωση έντονων ή και επικίνδυνων καιρικών φαινομένων και την παροχή ειδικότερων οδηγιών για τη λήψη μέτρων αυτοπροστασίας από ενδεχόμενους κινδύνους που προέρχονται από πλημμυρικά φαινόμενα (www.civilprotection.gov.gr) .

Η Περιφέρεια Στ. Ελλάδας και για την εφαρμογή των ανωτέρω θα προβεί στις παρακάτω ενέργειες για την αυξημένη ετοιμότητά της για την αντιμετώπιση κινδύνων από την ειδοποίηση για ΕΔΕΚ και ΕΔΕΚΦ :

- Ετοιμότητα του προσωπικού και των μέσων των Περιφερειών για την άμεση αντιμετώπιση εκτάκτων αναγκών και την άμεση βραχεία διαχείριση των συνεπειών από την εκδήλωση πλημμυρικών φαινομένων. Η ανωτέρω ενέργεια θα υλοποιείται με μέριμνα και ενέργειες του/των χωρικού/ών Αντιπεριφερειάρη/χών και του/των προϊσταμένου/νων της/των Διευθύνσεων και του/των τμημάτων των εμπλεκόμενων υπηρεσιών (Δ.Τ.Ε. , Δ.Α.Ο.Κ. Δ.Υ.Π. κα) της Π.Στ.Ε., όπου αναμένεται η εκδήλωση των έντονων ή και επικίνδυνων καιρικών φαινομένων κατόπιν σχετικής ενημέρωσης από την Αυτ/λη Δ/ση ή το Τμήμα Π.Π. της Π.Ε..
- Ενημέρωση του κοινού σε τοπικό επίπεδο βάσει των οδηγιών αυτοπροστασίας και των δελτίων τύπου που εκδίδονται από τη Γενική Γραμματεία Πολιτικής Προστασίας, για την λήψη μέτρων αυτοπροστασίας από τους πολίτες για την εκδήλωση έντονων καιρικών φαινομένων και πλημμυρών. Η ανωτέρω ενέργεια θα υλοποιείται με μέριμνα της Αυτ/λους Δ/σης Π.Π. της Π.Στ.Ε. ή του/των Τμήματος/των Π.Π. των Π.Ε. με την έκδοση δελτίου τύπου το οποίο θα διανέμεται στα Μ.Μ.Ε. της χωρικής τους αρμοδιότητας , στους Δήμους , στις Εθελοντικές Οργανώσεις , στους Τ.Ο.Ε.Β. , ανάλογα την περιοχή εκδήλωσης των έντονων ή και επικίνδυνων καιρικών φαινομένων, που ορίζεται στο σχετικό δελτίο πρόγνωσης (ΕΔΕΚ , ΕΔΠΕΚΦ) της Ε.Μ.Υ. και θα αναρτάται στην ιστοσελίδα της Π.Στ.Ε. www.pste.gov.gr με μέριμνα της Διεύθυνσης Διαφάνειας και Ηλεκτρονικής Διακυβέρνησης και των Τμημάτων Π.Ε. αυτής.

4.2 Διοίκηση, Έλεγχος & Συντονισμός επιχειρήσεων

Για την αντιμετώπιση εκτάκτων αναγκών από την εκδήλωση πλημμυρικών φαινομένων και τη διαχείριση των συνεπειών (συμπεριλαμβανομένης της οργανωμένης απομάκρυνσης πολιτών και της άμεσης-βραχείας αποκατάστασης), η Διοίκηση, Έλεγχος & Συντονισμός των επιχειρήσεων αποτελεί ευθύνη των οργάνων Πολιτικής Προστασίας (Γενικός Γραμματέας Πολιτικής Προστασίας, Συντονιστής Αποκεντρωμένης Διοίκησης, Περιφερειάρχης/Περιφερειακός Συντονιστής Π.Π. /αρμόδιος Αντιπεριφερειάρχης) τα οποία αναλόγως της κλιμάκωσης υλοποιούν στο πλαίσιο των αρμοδιοτήτων τους δράσεις πολιτικής προστασίας, ενημερώνοντας ταυτόχρονα το ανώτερο διοικητικό Όργανο Πολιτικής

Προστασίας. Η Διοίκηση, ο Έλεγχος & ο Συντονισμός επιμέρους επιχειρησιακών δράσεων αναλαμβάνεται από τους καθ' ύλη αρμόδιους φορείς.

- Δράσεις έρευνας και διάσωσης, άντλησης υδάτων από κατακλυσμένα κτίρια και κτιριακές εγκαταστάσεις, καθώς και ενίσχυσης σε προσωπικό και μέσα του ΠΣ, αναλαμβάνονται και συντονίζονται από τον εκάστοτε Επικεφαλής Αξιωματικό του Πυροσβεστικού Σώματος, ο οποίος ενεργεί ως συντονιστής του έργου στην περιοχή του συμβάντος.
- Δράσεις έρευνας και διάσωσης στη χωρική αρμοδιότητα του Λιμενικού Σώματος – Ελληνικής Ακτοφυλακής (θαλάσσιος χώρος, αιγιαλός και παραλία) αναλαμβάνονται και συντονίζονται από τις εκάστοτε αρμόδιες αρχές του ΛΣ-ΕΛΑΚΤ
- Δράσεις ασφάλειας, μέτρων τροχαίας, υποστήριξη μέτρων προστασίας πολιτών αναλαμβάνονται και συντονίζονται από τον εκάστοτε Επικεφαλής Αξιωματικό της Ελληνικής Αστυνομίας και σε περίπτωση περιοχής αρμοδιότητας Λιμενικού Σώματος, από τον εκάστοτε Επικεφαλής Αξιωματικό του Λιμενικού Σώματος.
- Δράσεις ιατρικής υποστήριξης, διακομιδής τραυματιών-ασθενών και ενεργοποίησης των κατά τόπους μονάδων υγείας (νοσοκομεία, κέντρα υγείας, κλπ) αναλαμβάνονται και συντονίζονται από το ΕΚΑΒ (Κεντρική Υπηρεσία ή Παράρτημα ΕΚΑΒ).

4.3 Αρχική ειδοποίηση για την εκδήλωση πλημμυρικών φαινομένων με καταστροφικές συνέπειες

Αρχική ειδοποίηση νοείται η επίσημη ενημέρωση των εμπλεκόμενων φορέων για την εκδήλωση πλημμύρας, τόσο σε τοπικό όσο και περιφερειακό και κεντρικό επίπεδο, από τους αρμόδιους προς τούτο φορείς.

Η αρχική ειδοποίηση για την εκδήλωση πλημμύρας έχει στόχο την άμεση συλλογή πληροφοριών μετά την εκδήλωση του φαινομένου, σχετικών με την επικρατούσα κατάσταση και τις επηρεαζόμενες περιοχές, καθώς και την ενημέρωση των άμεσα εμπλεκόμενων στη διαχείριση εκτάκτων αναγκών, τόσο σε τοπικό όσο και σε περιφερειακό και κεντρικό επίπεδο.

Οι αρμόδιες κατά τόπους υπηρεσίες της ΕΛ.ΑΣ. αποτελούν θεσμικά τον φορέα επίσημης ενημέρωσης του ΕΣΚΕΔΙΚ/ΜΕΦ και των εμπλεκόμενων φορέων για την επικρατούσα κατάσταση στην περιοχή ευθύνης τους μετά από την εκδήλωση πλημμυρικών φαινομένων, δεδομένου ότι λειτουργούν σε 24-ωρη βάση και κατά κανόνα είναι αυτές οι οποίες μπορούν άμεσα να συλλέξουν πληροφορίες για την επικρατούσα κατάσταση και την επηρεαζόμενη περιοχή (Παράρτημα Ε, Γενικό Σχέδιο Πολιτικής Προστασίας «Ξενοκράτης», ΥΑ 1299 10-04-2003 ΦΕΚ 423/ Β' /2003).

Τη δράση μπορούν να υποστηρίξουν και οι αρμόδιες κατά τόπους υπηρεσίες του Π.Σ, οι οποίες επίσης λειτουργούν σε 24-ωρη βάση. Οι ανωτέρω υπηρεσίες ενημερώνουν άμεσα τις διοικητικά ανώτερες δομές τους, τα Αποκεντρωμένα Όργανα Πολιτικής Προστασίας

(Περιφερειάρχης, Αντιπεριφερειάρχης και Δήμαρχος), καθώς και το ΕΣΚΕΔΙΚ/ΜΕΦ.

Με εντολή του Περιφερειάρχη/Αντιπεριφερειάρχη, κινητοποιούνται οι υπεύθυνοι των αρμόδιων υπηρεσιών της Περιφέρειας ή της/των Π.Ε. (Δ/ση Π.Π., Τμήματα Π.Π., Δ.Τ.Ε, Δ.Α.Ο.Κ., Δ/ση Υγ. Πρ.) στην πληγείσα περιοχή για την άμεση διαχείριση των συνεπειών και την παροχή βοήθειας στους πληγέντες.

Το ΕΣΚΕΔΙΚ/ΜΕΦ, μετά την πρώτη ενημέρωσή του για την εκδήλωση πλημμύρας, κυρίως από τις αρμόδιες υπηρεσίες της ΕΛ.ΑΣ. και του 199, επικοινωνεί με τη Δ/ση Πολιτικής Προστασίας της Περιφέρειας και τα κατά τόπους Γραφεία Πολιτικής Προστασίας των Δήμων προκειμένου να συλλέξει περαιτέρω πληροφορίες για τις περιοχές που επλήγησαν και ενημερώνει τον Διοικητή του ΕΣΚΕΔΙΚ και τον Γενικό Γραμματέα Πολιτικής Προστασίας.

Οι κατά τόπους αρμόδιες υπηρεσίες της ΕΛ.ΑΣ., οι οποίες θεσμικά, όπως έχει ήδη αναφερθεί (ΥΑ 1299 10-04-2003, ΦΕΚ 423/Α'/2003), δια των αρμόδιων οργάνων τους συλλέγουν πληροφορίες σχετικές με τις επιπτώσεις που έχει προκαλέσει η πλημμύρα (ζημιές, θύματα, κτλ.), ενημερώνουν άμεσα:

- τους επιχειρησιακά εμπλεκόμενους φορείς σε τοπικό επίπεδο (Π.Σ., Ε.Κ.Α.Β., κλπ) για συμβάντα αρμοδιότητάς τους,
- τα Αποκεντρωμένα Όργανα Πολιτικής Προστασίας (Δήμαρχος, Αντιπεριφερειάρχης, Περιφερειάρχη/Περιφερειακό Συντονιστή Π.Π.),
- το ΕΣΚΕΔΙΚ/ΜΕΦ, τηλεφωνικώς και γραπτώς όταν αυτό είναι εφικτό (συνοπτική έγγραφη αναφορά: ΥΑ 1299 10-04-2003 - ΦΕΚ 423/Α'/2003).

Διευκρινίζεται, ότι η επίσημη ενημέρωση του κοινού για την επικρατούσα κατάσταση και την βατότητα του οδικού δικτύου από πλευράς πλημμυρικών φαινομένων, αποτελεί αρμοδιότητα των κατά τόπους υπευθύνων υπηρεσιών της ΕΛ.ΑΣ.

Η ανωτέρω ενημέρωση για την επικρατούσα κατάσταση και τη βατότητα του οδικού δικτύου πραγματοποιείται κατά περίπτωση με την έκδοση δελτίων τύπου και ανακοινώσεων, με την μορφή προφορικών δηλώσεων και συνεντεύξεων, καθώς και μέσω της ιστοσελίδας της ΕΛΑΣ (www.astynomia.gr).

Επισημαίνεται ότι οι κατά τόπους αρμόδιες υπηρεσίες Τροχαίας της ΕΛ.ΑΣ. δύναται να λαμβάνουν εντός και εκτός κατοικημένων περιοχών προσωρινά μέτρα απαγορεύσεων ή περιορισμών της κυκλοφορίας, όταν αυτό επιβάλλεται από ιδιαίτερους λόγους ασφαλείας ή σε έκτακτες περιπτώσεις για την αντιμετώπιση τελείως προσωρινών καταστάσεων (άρθρ. 52 του Κώδικα Οδικής Κυκλοφορίας Ν. 2696/1999 – ΦΕΚ 57/Α'/1999), όπως αυτό έχει αντικατασταθεί με την παρ. 9 του άρθρου 48 του Ν. 4313/2014).

Επίσης, η ΕΛ.ΑΣ., όταν αυτό απαιτείται και είναι εφικτό, δύναται με τα εναέρια μέσα που διαθέτει να πραγματοποιεί πτήσεις πάνω από τις πληγείσες περιοχές για την από αέρος συλλογή πληροφοριών σχετικά με τις επιπτώσεις της πλημμύρας και την επικρατούσα κατάσταση, με στόχο την ταχύτερη και πληρέστερη ενημέρωση της Κεντρικής Διοίκησης, στο

πλαίσιο εφαρμογής του εγκεκριμένου Ειδικού Σχεδίου Κινητοποίησης της ΕΛ.ΑΣ. για την αντιμετώπιση καταστροφών που προέρχονται από πλημμυρικά φαινόμενα (5301/4/16-λδ/20-06-2006 έγγραφο της ΕΛ.ΑΣ./Α.Ε.Α., 4096/12-07-2006 έγγραφό της Γ.Γ.Π.Π.).

4.4 Επικοινωνίες

Οι επικοινωνίες μεταξύ των Φορέων για την αντιμετώπιση εκτάκτων αναγκών και την άμεση/βραχεία διαχείριση των συνεπειών από την εκδήλωση πλημμυρικών φαινομένων, γίνονται κατά κανόνα με τη χρήση των δικτύων σταθερής και κινητής τηλεφωνίας σε όλα τα στάδια επιχειρήσεων.

Για τις ενδοεπικοινωνίες τους οι εμπλεκόμενοι φορείς δύναται να χρησιμοποιούν και δίκτυα ασύρματων επικοινωνιών, σύμφωνα με τα προβλεπόμενα στον επιχειρησιακό σχεδιασμό τους.

Η ανταλλαγή πληροφοριών, η αποστολή αιτημάτων, κλπ. που πραγματοποιούνται μέσω τηλεφωνικών επικοινωνιών, δύναται να ακολουθείται με την αποστολή μηνυμάτων ηλεκτρονικού ταχυδρομείου (email) όταν αυτό απαιτείται και είναι εφικτό.

Σε περίπτωση που κριθεί απαραίτητη η λειτουργία τοπικού κέντρου επιχειρήσεων της κάθε Π.Ε. (είτε κινητή μονάδα , είτε χώρος αναφοράς) θα υλοποιούνται όλες οι δράσεις που συνδέονται με την αντιμετώπιση εκτάκτων αναγκών και την διαχείριση των συνεπειών και μέσω αυτού θα διενεργείται η ροή πληροφοριών μεταξύ των εμπλεκόμενων οργανικών μονάδων κάθε Π.Ε. (Διευθύνση Τεχνικών Έργων - Τμήμα Μηχανολογικού Εξοπλισμού κα , Δ/ση Αγροτικής Οικονομίας και Κτηνιατρικής, Δ/ση Δημόσιας Υγείας κλπ) ,των οργάνων αυτής (Περιφερειάρχης/Περιφερειακός Συντονιστής Π.Π. , Εκτελεστικός Γραμματέας , Χωρικός Αντιπεριφερειάρχης, μέλη Π.Ε.Σ.Ο.Π.Π.) καθώς λοιπών εμπλεκόμενων φορέων (ΕΛ.ΑΣ. Π.Σ., Δήμοι κα) και φορείς όπως (Εθελοντικές Οργανώσεις , Τοπικούς Οργανισμούς Εγγείων Βελτιώσεων , ιδιώτες κλπ).

4.5 Κινητοποίηση σε επίπεδο Περιφέρειας

Στο στάδιο αυτό, όλοι οι φορείς υπεύθυνοι για την αντιμετώπιση καταστάσεων έκτακτης ανάγκης από την εκδήλωση πλημμυρικών φαινομένων, λαμβάνοντας υπόψη την αρχική εκτίμηση των συνεπειών, αξιολογώντας τις πληροφορίες για την επικρατούσα κατάσταση καθώς και τα πιθανά αιτήματα συνδρομής προς άλλους φορείς, κινητοποιούν το εμπλεκόμενο προσωπικό και τα μέσα που έχουν στη διάθεσή τους για την υλοποίηση δράσεων πολιτικής προστασίας για την αντιμετώπιση εκτάκτων αναγκών και την άμεση/βραχεία διαχείριση των συνεπειών της καταστροφής, βάσει του αντίστοιχου σχεδιασμού τους.

Νοείται ότι το επίπεδο κλιμάκωσης και κινητοποίησης του εμπλεκόμενου προσωπικού και μέσων δύναται να τροποποιηθεί όταν αυτό απαιτηθεί βάσει της αξιολόγησης των νεότερων

δεδομένων που αφορούν στις συνέπειες του καταστροφικού φαινομένου. Κριτήρια κλιμάκωσης θεωρούνται:

- η αδυναμία αντιμετώπισης της καταστροφής από το κατώτερο διοικητικό επίπεδο λόγω ανεπάρκειας διατιθέμενων πόρων
- η έκταση της καταστροφής
- το μέγεθος των απωλειών ή ζημιών (ένταση της καταστροφής)

Διευκρινίζεται ότι η κλιμάκωση της κινητοποίησης του κάθε φορέα δεν πρέπει να συγχέεται με τη γενικότερη κλιμάκωση της κινητοποίησης του συνόλου του Μηχανισμού Πολιτικής Προστασίας (η οποία ορίζεται στο Ν.3013/2002, αρθ. 2) και είναι δυνατόν να λαμβάνει χώρα σε διαφορετικό χρόνο, όπως προκύπτει από το ρόλο και τις αρμοδιότητες του.

Ο Περιφερειάρχης/ Περιφερειακός Συντονιστής Π.Π. ή οι αρμόδιοι Αντιπεριφερειάρχες που ενεργούν σύμφωνα με τις οδηγίες και τις κατευθύνσεις που τους παρέχει ο Περιφερειάρχης/Περιφερειακός Συντονιστής Π.Π., εκτιμώντας τις επιπτώσεις, όπως αυτές διαμορφώνονται από τις πληροφορίες που έχουν συλλέξει ή από νεότερες πληροφορίες που ακολουθούν την εξέλιξη του καταστροφικού φαινομένου, κινητοποιούν δια των Δ/σεων Πολιτικής Προστασίας, το επιχειρησιακά εμπλεκόμενο δυναμικό και τα μέσα πολιτικής προστασίας της Περιφέρειας, προκειμένου να δρομολογήσουν δράσεις όπως αυτές αναφέρονται στις παραγράφους 6.5 και 6.6 του Γενικού Σχεδίου με την κωδική ονομασία «ΔΑΡΔΑΝΟΣ 2».

Νοείται ότι κατά προτεραιότητα εξετάζονται αιτήματα συνδρομής στο έργο διάσωσης και απεγκλωβισμού όπως και η διάνοιξη αποκλεισμένων δρόμων αρμοδιότητας των Δήμων και των Περιφερειών για τη διευκόλυνση της κίνησης των οχημάτων των σωστικών συνεργείων προς και από την πληγείσα περιοχή, τις νοσοκομειακές μονάδες, κλπ.

Εκπρόσωπος της Αυτ/λους Δ/σης Π.Π. , κατά την κρίση του Προϊσταμένου της αν κριθεί αναγκαίο , μεταβαίνει στο ΠΕ.ΚΕ. Στερεάς Ελλάδας για λόγους αμεσότητας στην επικοινωνία , συντονισμού και υποστήριξης του έργου των επιχειρήσεων των εμπλεκόμενων Υπηρεσιών.

Για τους ίδιους ανωτέρω λόγους , εκπρόσωπος των τμημάτων Π.Π. των Π.Ε. και της Δ.Τ.Ε. της Π.Ε. μεταβαίνουν άμεσα στην περιοχή εκδήλωσης των πλημμυρικών φαινομένων με μέριμνα των Προϊσταμένων των Υπηρεσιών τους.

Το Τμήμα Π.Π της Π.Ε. σε συνεργασία με την Δ.Τ.Ε. της Π.Ε. ενεργοποιεί τα ισχύοντα μνημόνια συνεργασίας με ιδιωτικούς φορείς για την αντιμετώπιση των επιπτώσεων και αποκατάσταση των ζημιών σε δίκτυα υποδομών της Π.Στ.Ε.

ΜΕΡΟΣ ΠΕΜΠΤΟ

ΕΠΙΚΟΙΝΩΝΙΕΣ ΚΑΙ ΡΟΗ ΠΛΗΡΟΦΟΡΙΩΝ

Οι επικοινωνίες μεταξύ των Φορέων για την αντιμετώπιση εκτάκτων αναγκών και την άμεση/βραχεία διαχείριση των συνεπειών από την εκδήλωση πλημμυρικών φαινομένων, γίνονται κατά κανόνα με τη χρήση των δικτύων σταθερής και κινητής τηλεφωνίας σε όλα τα στάδια επιχειρήσεων.

Για τις ενδοεπικοινωνίες τους οι εμπλεκόμενοι φορείς δύναται να χρησιμοποιούν και δίκτυα ασύρματων επικοινωνιών, σύμφωνα με τα προβλεπόμενα στον επιχειρησιακό σχεδιασμό τους.

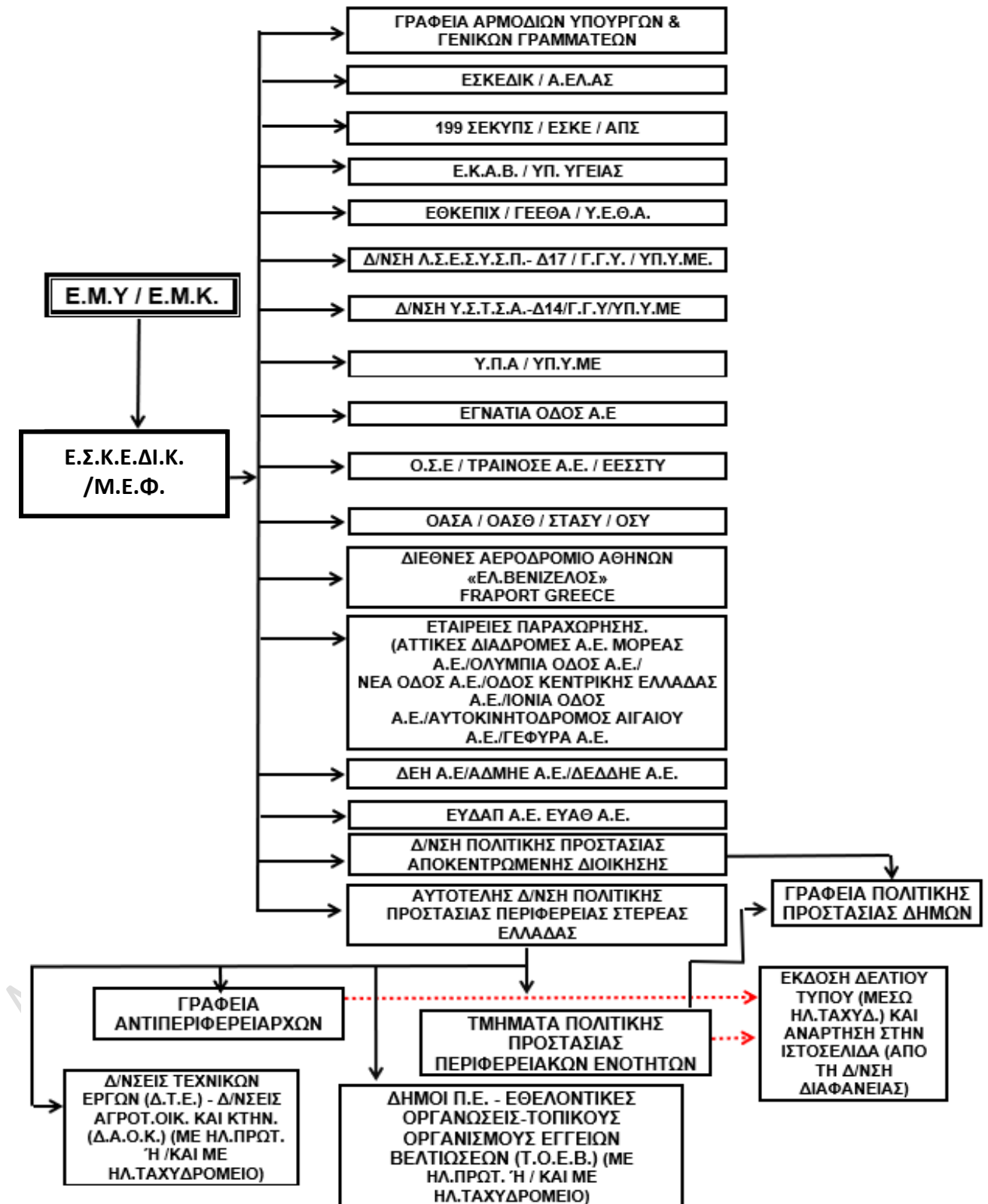
Η ανταλλαγή πληροφοριών, η αποστολή αιτημάτων, κ.λπ. που πραγματοποιούνται μέσω τηλεφωνικών επικοινωνιών, δύναται να ακολουθείται με την αποστολή μηνυμάτων ηλεκτρονικού ταχυδρομείου (email) όταν αυτό απαιτείται και είναι εφικτό.

Αρχική ειδοποίηση νοείται η επίσημη ενημέρωση των εμπλεκόμενων φορέων για την εκδήλωση πλημμύρας, τόσο σε τοπικό όσο και περιφερειακό και κεντρικό επίπεδο, από τους αρμόδιους προς τούτο φορείς.

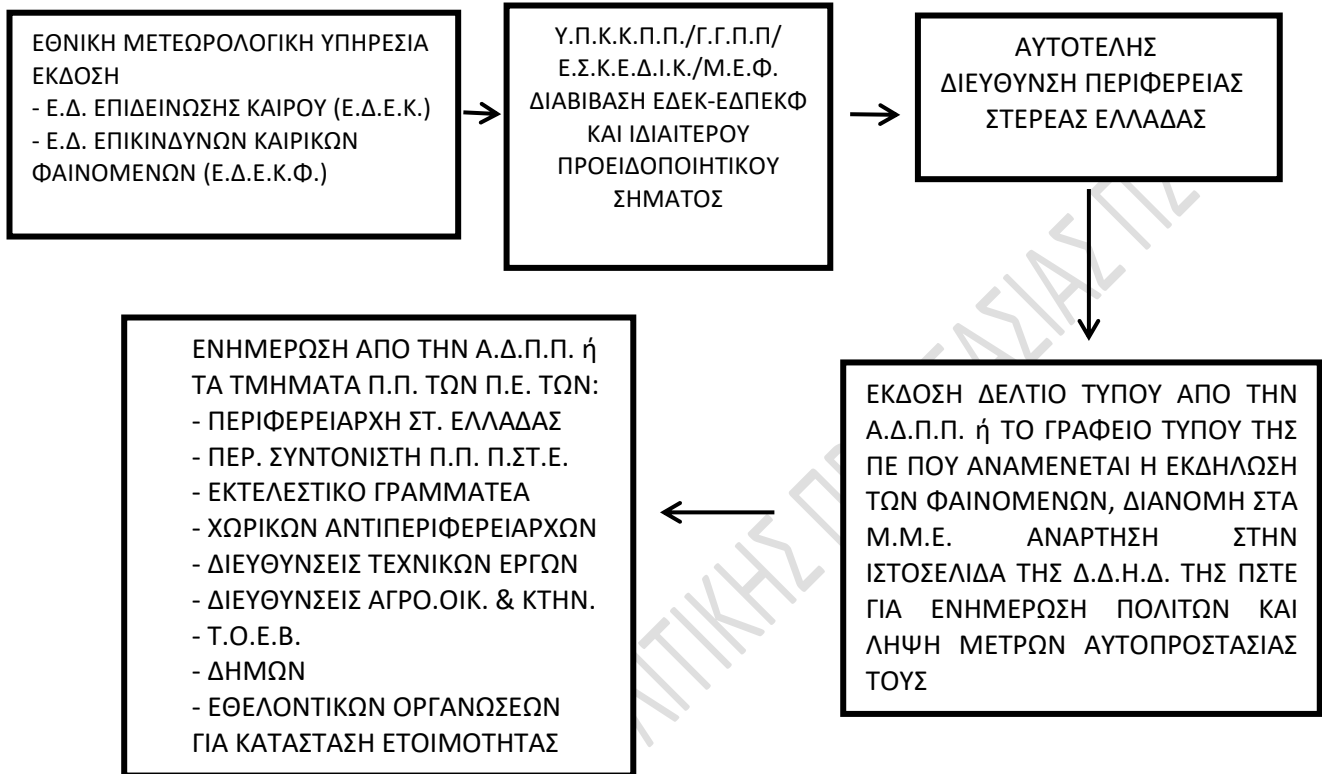
Κατόπιν της αρχικής ειδοποίησης , όπως αυτή αναφέρεται στην παράγραφο 4.3 του παρόντος ακολουθείται η ροή πληροφοριών του Διαγράμματος 2.

Σε περίπτωση που κριθεί απαραίτητη η λειτουργία τοπικού κέντρου επιχειρήσεων της κάθε Π.Ε. (είτε κινητή μονάδα , είτε χώρος αναφοράς) θα υλοποιούνται όλες οι δράσεις που συνδέονται με την αντιμετώπιση εκτάκτων αναγκών και τη διαχείριση των συνεπειών και μέσω αυτού θα διενεργείται η ροή πληροφοριών μεταξύ των εμπλεκόμενων οργανικών μονάδων κάθε Π.Ε. (Διευθύνση Τεχνικών Έργων - Τμήμα Μηχανολογικού Εξοπλισμού κα , Δ/ση Αγροτικής Οικονομίας και Κτηνιατρικής, Δ/ση Δημόσιας Υγείας κλπ) ,των οργάνων αυτής (Περιφερειάρχης/Περιφερειακός Συντονιστής Π.Π., Εκτελεστικός Γραμματέας , Χωρικός Αντιπεριφερειάρχης, , μέλη Π.Ε.Σ.Ο.Π.Π.) καθώς λοιπών εμπλεκόμενων φορέων (ΕΛ.ΑΣ. Π.Σ., Δήμοι κα) και φορείς όπως (Εθελοντικές Οργανώσεις , Τοπικούς Οργανισμούς Εγγείων Βελτιώσεων , ιδιώτες κλπ).

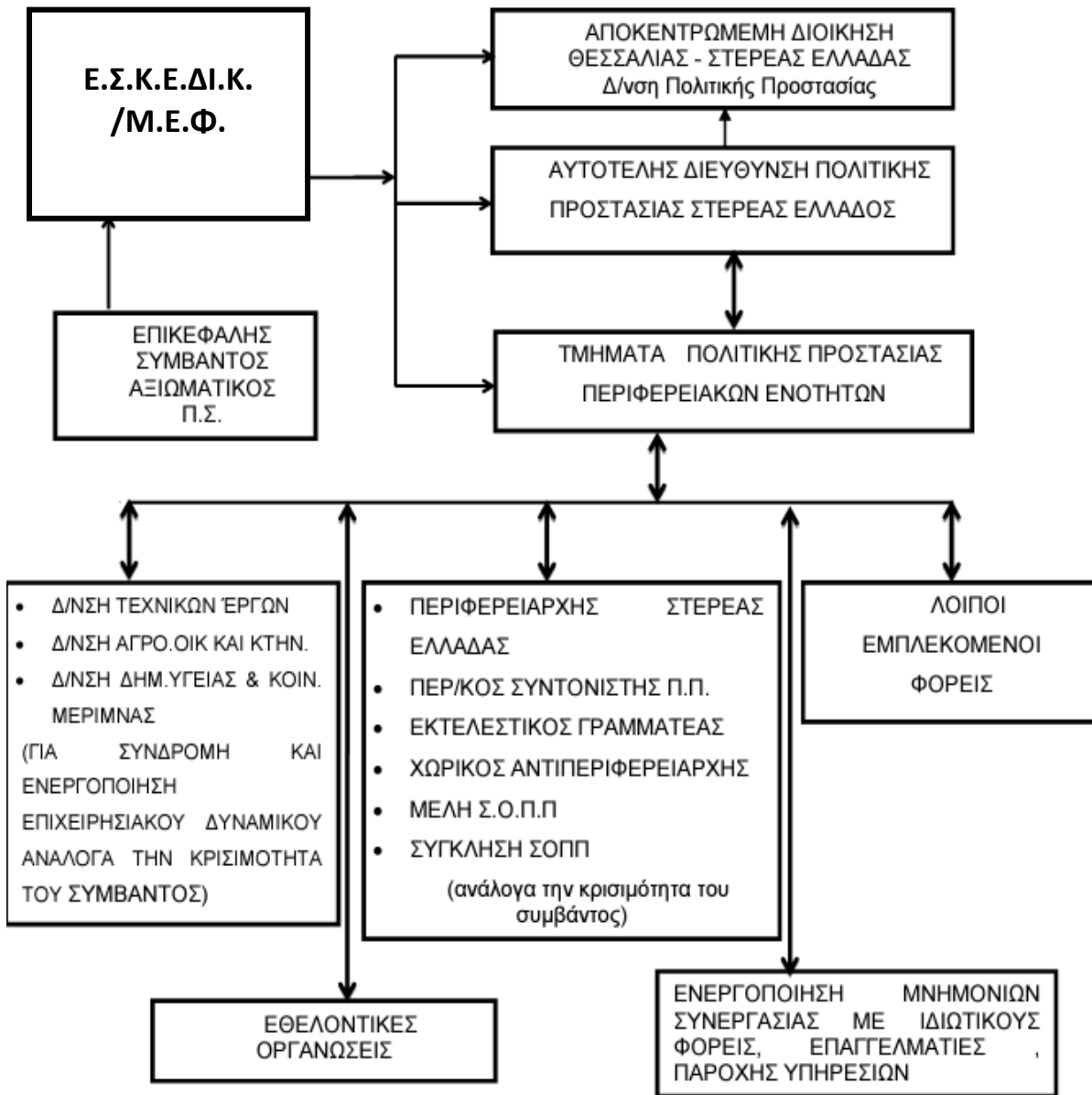
Διάγραμμα 1: Διάγραμμα ροής αποστολής των Έκτακτων Δελτίων της ΕΜΥ και Ιδιαίτερου Προειδοποιητικού Σήματος από το ΕΣΚΕΔΙΚ/ΜΕΦ



Διάγραμμα 2: Κινητοποίηση και δράσεις αυξημένης ετοιμότητας για την αντιμετώπιση κινδύνων από την εκδήλωση πλημμυρικών φαινομένων κατόπιν προειδοποιητικού σήματος



Διάγραμμα 3: Ροή πληροφοριών για την αρχική ειδοποίηση και την υποστήριξη του έργου της αντιμετώπισης και αποκατάστασης ζημιών από την εκδήλωση πλημμυρικών φαινομένων.



ΜΕΡΟΣ ΕΚΤΟ

ΣΥΝΤΟΝΙΣΤΙΚΕΣ ΟΔΗΓΙΕΣ ΥΛΟΠΟΙΗΣΗΣ ΔΡΑΣΕΩΝ ΠΟΛΙΤΙΚΗΣ ΠΡΟΣΤΑΣΙΑΣ

Μετά την εκδήλωση ενός πλημμυρικού φαινομένου οι φορείς πολιτικής προστασίας, στο πλαίσιο των αρμοδιοτήτων τους, κινητοποιούνται άμεσα και δρομολογούν σειρά δράσεων για την αντιμετώπιση εκτάκτων αναγκών και την άμεση/βραχεία διαχείριση των συνεπειών.

Προϋπόθεση για την αποτελεσματική απόκριση των φορέων πολιτικής προστασίας της χώρας είναι η συνέργεια, η συνεργασία και η διαλειτουργικότητα σε όλα τα επίπεδα Διοίκησης.

6.1 Αυξημένη ετοιμότητα για την αντιμετώπιση κίνδυνων από την εκδήλωση πλημμυρικών Φαινομένων

Η αυξημένη ετοιμότητα των φορέων για την αντιμετώπιση εκτάκτων αναγκών λόγω πλημμυρικών φαινομένων θα πρέπει να βασίζεται στις καθημερινές προγνώσεις των καιρικών φαινομένων.

Αν και η ένταση, η διάρκεια και η χωρική κατανομή των βροχοπτώσεων αποτελεί σημαντική αιτία πρόκλησης πλημμυρικών φαινομένων, η εμφάνιση ενός πλημμυρικού φαινομένου εξαρτάται και από ένα πλήθος άλλων παραγόντων οι οποίοι μπορούν να δράσουν είτε αποτρεπτικά, είτε ενισχυτικά.

Τέτοιοι παράγοντες που μπορούν να καθορίσουν την εμφάνιση ή όχι ενός πλημμυρικού φαινομένου είναι:

- η ικανότητα του υδρογραφικού δικτύου να παροχετεύσει αποτελεσματικά την επιφανειακή απορροή
- η γεωλογία, το μέγεθος και η γεωμορφολογία της λεκάνης απορροής
- ο κορεσμός του επιφανειακού εδάφους από προηγηθείσες βροχοπτώσεις
- η φυτοκάλυψη του εδάφους
- οι χρήσεις γης, κλπ.

Θεσμικά, ο επίσημος φορέας πρόγνωσης καιρικών φαινομένων, όπως έντονων βροχοπτώσεων, ισχυρών καταιγίδων κτλ., είναι η Εθνική Μετεωρολογική Υπηρεσία (Ε.Μ.Υ.) (ΠΔ 161/1997, ΦΕΚ 142/Α'/1997).

Τονίζεται ότι μετεωρολογικά προϊόντα (αριθμητικά μοντέλα πρόγνωσης καιρού, άλλες ειδικές προγνώσεις καιρού, κλπ) που παράγουν εκπαιδευτικά ιδρύματα και άλλα ερευνητικά κέντρα

και ινστιτούτα, έχουν ερευνητικό και ενημερωτικό χαρακτήρα και δεν μπορούν να χρησιμοποιηθούν θεσμικά από την πολιτεία για την τεκμηρίωση κατάστασης ετοιμότητας πολιτικής προστασίας λόγω έντονων καιρικών φαινομένων, που γίνεται μόνο κατόπιν των σχετικών επίσημων προγνώσεων της Ε.Μ.Υ.

Οι αρμόδιες οργανικές μονάδες των φορέων υλοποίησης έργων και δράσεων αντιμετώπισης εκτάκτων αναγκών λόγω πλημμυρικών φαινομένων οφείλουν να ενημερώνονται σε καθημερινή βάση για την εξέλιξη των καιρικών φαινομένων σύμφωνα με τις επίσημες προγνώσεις της Εθνικής Μετεωρολογικής Υπηρεσίας, όπως αυτές παρέχονται καθημερινά από την Εθνική Μετεωρολογική Υπηρεσία.

Επίσης, η ΕΜΥ εκτός των καθημερινών δελτίων πρόγνωσης καιρού εκδίδει και Έκτακτα Δελτία Επιδείνωσης Καιρού (ΕΔΕΚ) και Έκτακτα Δελτία Πρόγνωσης Επικίνδυνων Καιρικών Φαινομένων (ΕΔΠΕΚΦ), τα οποία προσδιορίζουν χωρικά και χρονικά την εξέλιξη των καιρικών φαινομένων (υπ' αριθμ' Φ 595/ΑΔ. 741/Σ. 143/1-2-2010 έγγραφο της ΕΜΥ). Τα ανωτέρω έκτακτα δελτία της ΕΜΥ (ΕΔΕΚ και ΕΔΠΕΚΦ) αποτελούν πληροφορία με βαρύνουσα σημασία για την ετοιμότητα των φορέων.

Τα Έκτακτα Δελτία Επιδείνωσης Καιρού (ΕΔΕΚ) και τα Έκτακτα Δελτία Πρόγνωσης Επικίνδυνων Καιρικών Φαινομένων (ΕΔΠΕΚΦ), που εκδίδονται από την ΕΜΥ και αποστέλλονται στο Κέντρο Επιχειρήσεων της Γενικής Γραμματείας Πολιτικής Προστασίας (ΕΣΚΕΔΙΚ/ΜΕΦ) διαβιβάζονται με ιδιαίτερο προειδοποιητικό σήμα προς όλους τους εμπλεκόμενους φορείς, προκειμένου να τεθούν οι φορείς σε κατάσταση ετοιμότητας πολιτικής προστασίας σε εφαρμογή του άρθρ. 2 παρ.4α του Ν. 3013/2002 για την αντιμετώπιση εκτάκτων αναγκών λόγω πρόβλεψης έντονων ή επικίνδυνων καιρικών φαινομένων.

Τα επίπεδα ετοιμότητας βάσει των Έκτακτων Δελτίων Επιδείνωσης Καιρού (ΕΔΕΚ) ή των Έκτακτων Δελτίων Πρόγνωσης Επικίνδυνων Καιρικών Φαινομένων (ΕΔΠΕΚΦ), οι συγκεκριμένες ενέργειες του κάθε επιχειρησιακά εμπλεκόμενου Φορέα σε κάθε επίπεδο και η λήψη πρόσθετων μέτρων καθορίζεται από τον αντίστοιχο σχεδιασμό του.

Στους αποδέκτες του ιδιαίτερου προειδοποιητικού σήματος από το ΕΣΚΕΔΙΚ/ΜΕΦ, με συνημμένα τα Έκτακτα Δελτία Επιδείνωσης Καιρού (ΕΔΕΚ) και τα Έκτακτα Δελτία Πρόγνωσης Επικίνδυνων Καιρικών Φαινομένων (ΕΔΠΕΚΦ), που εκδίδονται από την ΕΜΥ, συμπεριλαμβάνονται και φορείς που εμπλέκονται σε δράσεις λειτουργίας και συντήρησης του οδικού δικτύου, καθώς και φορείς παροχής συγκοινωνιακών υπηρεσιών, λειτουργίας και συντήρησης δικτύων κοινής ωφέλειας κλπ, προκειμένου να δρομολογούν δράσεις που συνδέονται με την ετοιμότητά τους βάσει του αντίστοιχου σχεδιασμού τους.

Με βάση τα παραπάνω, το ΕΣΚΕΔΙΚ/ΜΕΦ οφείλει μετά από σχετική αλληλογραφία, να διαθέτει επικαιροποιημένο κατάλογο με email όλων των εμπλεκόμενων φορέων στους οποίους θα αποστέλλονται οι επίσημες προγνώσεις της ΕΜΥ και οι προειδοποιήσεις, προκειμένου να ενημερώνονται.

Μετά την αποστολή των σχετικών προειδοποιήσεων του ΕΣΚΕΔΙΚ/ΜΕΦ προς τις Αποκεντρωμένες Διοικήσεις και τις Περιφέρειες για την εκδήλωση έντονων ή και επικίνδυνων καιρικών φαινομένων βάσει των Έκτακτων Δελτίων Επιδείνωσης Καιρού (ΕΔΕΚ) ή των Έκτακτων Δελτίων Πρόγνωσης Επικίνδυνων Καιρικών Φαινομένων (ΕΔΠΕΚΦ), η περαιτέρω κοινοποίησή τους, μέσω email, προς τους υπεύθυνους Πολιτικής Προστασίας των Δήμων θα γίνεται με ευθύνη των Δ/σεων Πολιτικής Προστασίας των Αποκεντρωμένων Διοικήσεων.

Νοείται ότι οι Δ/σεις Πολιτικής Προστασίας των Περιφερειών και τα Γραφεία Πολιτικής Προστασίας των Δήμων που λαμβάνουν από το ΕΣΚΕΔΙΚ/ΜΕΦ τα ιδιαίτερα προειδοποιητικά σήματα, με συνημμένα τα Έκτακτα Δελτία Επιδείνωσης Καιρού (ΕΔΕΚ) και τα Έκτακτα Δελτία Πρόγνωσης Επικίνδυνων Καιρικών Φαινομένων (ΕΔΠΕΚΦ) που εκδίδονται από την ΕΜΥ, δύναται μετά από πάγια εντολή των Περιφερειάρχων και Δημάρχων να ενημερώνουν τους υπεύθυνους των επιχειρησιακά εμπλεκόμενων οργανικών μονάδων των Περιφερειών και των Δήμων αντίστοιχα, προκειμένου να τεθούν σε ετοιμότητα πολιτικής προστασίας για την αντιμετώπιση εκτάκτων αναγκών από πλημμύρες, σύμφωνα με το σχεδιασμό τους.

Η δρομολόγηση της αποστολής του ανωτέρω ιδιαίτερου προειδοποιητικού σήματος από το ΕΣΚΕΔΙΚ/ΜΕΦ παρουσιάζεται αναλυτικά στο ανωτέρω Διάγραμμα 1.

Στις περιπτώσεις όπου η Εθνική Μετεωρολογική Υπηρεσία (Ε.Μ.Υ.) εκδίδει Έκτακτα Δελτία Επιδείνωσης Καιρού (ΕΔΕΚ) και Έκτακτα Δελτία Πρόγνωσης Επικίνδυνων Καιρικών Φαινομένων (ΕΔΠΕΚΦ), η Γενική Γραμματεία Πολιτικής Προστασίας εκδίδει δελτία τύπου τα οποία αποστέλλονται σε όλα τα Μέσα Μαζικής Ενημέρωσης και αναρτώνται στον δικτυακό της χώρο, με στόχο την ενημέρωση του κοινού για την εκδήλωση έντονων ή και επικίνδυνων καιρικών φαινομένων και την παροχή ειδικότερων οδηγιών για τη λήψη μέτρων αυτοπροστασίας από ενδεχόμενους κινδύνους που προέρχονται από πλημμυρικά φαινόμενα (www.civilprotection.gov.gr).

Η Περιφέρεια Στ. Ελλάδας και για την εφαρμογή των ανωτέρω θα προβεί στις παρακάτω ενέργειες για την αυξημένη ετοιμότητά της για την αντιμετώπιση κινδύνων από την ειδοποίηση για ΕΔΕΚ και ΕΔΠΕΚΦ :

- Ετοιμότητα του προσωπικού και των μέσων των Περιφερειών για την άμεση αντιμετώπιση εκτάκτων αναγκών και την άμεση βραχεία διαχείριση των συνεπειών από την εκδήλωση πλημμυρικών φαινομένων. Η ανωτέρω ενέργεια θα υλοποιείται με μέριμνα και ενέργειες του/των χωρικού/ών Αντιπεριφερειάρη/χών και του/των προϊσταμένου/ων της/των Διευθύνσεων και του/των τμημάτων των εμπλεκόμενων υπηρεσιών (Δ.Τ.Ε. , Δ.Α.Ο.Κ. Δ.Υ.Π. κα) της Π.Στ.Ε., όπου αναμένεται η εκδήλωση των έντονων ή και επικίνδυνων καιρικών φαινομένων κατόπιν σχετικής ενημέρωσης από την Αυτ/λη Δ/ση ή το Τμήμα Π.Π. της Π.Ε..
- Ενημέρωση του κοινού σε τοπικό επίπεδο βάσει των οδηγιών αυτοπροστασίας και των

δελτίων τύπου που εκδίδονται από τη Γενική Γραμματεία Πολιτικής Προστασίας, για την λήψη μέτρων αυτοπροστασίας από τους πολίτες για την εκδήλωση έντονων καιρικών φαινομένων και πλημμυρών. Η ανωτέρω ενέργεια θα υλοποιείται με μέριμνα της Αυτ/λους Δ/νσης Π.Π. της Π.Στ.Ε. ή του/των Τμήματος/των Π.Π. των Π.Ε. με την έκδοση δελτίου τύπου το οποίο θα διανέμεται στα Μ.Μ.Ε. της χωρικής τους αρμοδιότητας, στους Δήμους, στις Εθελοντικές Οργανώσεις, στους Τ.Ο.Ε.Β., ανάλογα την περιοχή εκδήλωσης των έντονων ή και επικίνδυνων καιρικών φαινομένων, που ορίζεται στο σχετικό δελτίο πρόγνωσης (ΕΔΕΚ, ΕΔΠΕΚΦ) της Ε.Μ.Υ. και θα αναρτάται στην ιστοσελίδα της Π.Στ.Ε. www.pste.gov.gr με μέριμνα της Διεύθυνσης Διαφάνειας και Ηλεκτρονικής Διακυβέρνησης και των Τμημάτων Π.Ε. αυτής.

6.2 Διοίκηση, Έλεγχος & Συντονισμός επιχειρήσεων

Για την αντιμετώπιση εκτάκτων αναγκών από την εκδήλωση πλημμυρικών φαινομένων και τη διαχείριση των συνεπειών (συμπεριλαμβανομένης της οργανωμένης απομάκρυνσης πολιτών και της άμεσης-βραχείας αποκατάστασης), η Διοίκηση, Έλεγχος & Συντονισμός των επιχειρήσεων αποτελεί ευθύνη των οργάνων Πολιτικής Προστασίας (Γενικός Γραμματέας Πολιτικής Προστασίας, Συντονιστής Αποκεντρωμένης Διοίκησης, Περιφερειάρχης/Περιφερειακός Συντονιστής Π.Π./χωρικός Αντιπεριφερειάρχης) τα οποία αναλόγως της κλιμάκωσης υλοποιούν στο πλαίσιο των αρμοδιοτήτων τους δράσεις πολιτικής προστασίας, ενημερώνοντας ταυτόχρονα το ανώτερο διοικητικό Όργανο Πολιτικής Προστασίας.

Η Διοίκηση, ο Έλεγχος & ο Συντονισμός επιμέρους επιχειρησιακών δράσεων αναλαμβάνεται από τους καθ' ύλη αρμόδιους φορείς.

- Δράσεις έρευνας και διάσωσης, άντλησης υδάτων από κατακλυσμένα κτήρια και κτηριακές εγκαταστάσεις, καθώς και ενίσχυσης σε προσωπικό και μέσα του ΠΣ, αναλαμβάνονται και συντονίζονται από τον εκάστοτε Επικεφαλής Αξιωματικό του Πυροσβεστικού Σώματος, ο οποίος ενεργεί ως συντονιστής του έργου στην περιοχή του συμβάντος.
- Δράσεις έρευνας και διάσωσης στη χωρική αρμοδιότητα του Λιμενικού Σώματος – Ελληνικής Ακτοφυλακής (θαλάσσιος χώρος, αιγιαλός και παραλία) αναλαμβάνονται και συντονίζονται από τις εκάστοτε αρμόδιες αρχές του ΛΣ-ΕΛΑΚΤ
- Δράσεις ασφάλειας, μέτρων τροχαίας, υποστήριξη μέτρων προστασίας πολιτών αναλαμβάνονται και συντονίζονται από τον εκάστοτε Επικεφαλής Αξιωματικό της Ελληνικής Αστυνομίας και σε περίπτωση περιοχής αρμοδιότητας Λιμενικού Σώματος, από τον εκάστοτε Επικεφαλής Αξιωματικό του Λιμενικού Σώματος.
- Δράσεις ιατρικής υποστήριξης, διακομιδής τραυματιών-ασθενών και ενεργοποίησης των

κατά τόπους μονάδων υγείας (νοσοκομεία, κέντρα υγείας, κλπ) αναλαμβάνονται και συντονίζονται από το ΕΚΑΒ (Κεντρική Υπηρεσία ή Παράρτημα ΕΚΑΒ).

6.3 Αρχική ειδοποίηση για την εκδήλωση πλημμυρικών φαινομένων με καταστροφικές συνέπειες

Αρχική ειδοποίηση νοείται η επίσημη ενημέρωση των εμπλεκόμενων φορέων για την εκδήλωση πλημμύρας, τόσο σε τοπικό όσο και περιφερειακό και κεντρικό επίπεδο, από τους αρμόδιους προς τούτο φορείς.

Η αρχική ειδοποίηση για την εκδήλωση πλημμύρας έχει στόχο την άμεση συλλογή πληροφοριών μετά την εκδήλωση του φαινομένου, σχετικών με την επικρατούσα κατάσταση και τις επηρεαζόμενες περιοχές, καθώς και την ενημέρωση των άμεσα εμπλεκόμενων στη διαχείριση εκτάκτων αναγκών, τόσο σε τοπικό όσο και σε περιφερειακό και κεντρικό επίπεδο.

Οι αρμόδιες κατά τόπους υπηρεσίες της ΕΛ.ΑΣ. αποτελούν θεσμικά τον φορέα επίσημης ενημέρωσης του ΕΣΚΕΔΙΚ/ΜΕΦ και των εμπλεκόμενων φορέων για την επικρατούσα κατάσταση στην περιοχή ευθύνης τους μετά από την εκδήλωση πλημμυρικών φαινομένων, δεδομένου ότι λειτουργούν σε 24-ωρη βάση και κατά κανόνα είναι αυτές οι οποίες μπορούν άμεσα να συλλέξουν πληροφορίες για την επικρατούσα κατάσταση και την επηρεαζόμενη περιοχή (Παράρτημα Ε, Γενικό Σχέδιο Πολιτικής Προστασίας «Ξενοκράτης», ΥΑ 1299 10-04-2003 ΦΕΚ 423/ Β΄/2003).

Τη δράση μπορούν να υποστηρίξουν και οι αρμόδιες κατά τόπους υπηρεσίες του Π.Σ, οι οποίες επίσης λειτουργούν σε 24-ωρη βάση. Οι ανωτέρω υπηρεσίες ενημερώνουν άμεσα τις διοικητικά ανώτερες δομές τους, τα Αποκεντρωμένα Όργανα Πολιτικής Προστασίας (Περιφερειάρχης/ Περιφερειακός Συντονιστής Π.Π./, Αντιπεριφερειάρχης και Δήμαρχος), καθώς και το ΕΣΚΕΔΙΚ/ΜΕΦ.

Με εντολή του Περιφερειάρχη/Περιφερειακός Συντονιστής Π.Π./Αντιπεριφερειάρχη , κινητοποιούνται οι υπεύθυνοι των αρμόδιων υπηρεσιών της Περιφέρειας η της/των Π.Ε. (Δ/ση Π.Π. , Τμήματα Π.Π., Δ.Τ.Ε , Δ.Α.Ο.Κ., Δ/ση Υγ. Πρ.) στην πληγείσα περιοχή για την άμεση διαχείριση των συνεπειών και την παροχή βοήθειας στους πληγέντες.

Το ΕΣΚΕΔΙΚ/ΜΕΦ, μετά την πρώτη ενημέρωσή του για την εκδήλωση πλημμύρας, κυρίως από τις αρμόδιες υπηρεσίες της ΕΛ.ΑΣ. και του 199 ΣΕΚΥΠΣ/ΕΣΚΕ, επικοινωνεί με την Δ/ση Πολιτικής Προστασίας της Περιφέρειας και τα κατά τόπους Γραφεία Πολιτικής Προστασίας των Δήμων προκειμένου να συλλέξει περαιτέρω πληροφορίες για τις περιοχές που επλήγησαν και ενημερώνει τον Διοικητή Ε.Σ.Κ.Ε.Δι.Κ. και τον Γενικό Γραμματέα Πολιτικής Προστασίας.

Οι κατά τόπους αρμόδιες υπηρεσίες της ΕΛ.ΑΣ., οι οποίες θεσμικά, όπως έχει ήδη αναφερθεί (ΥΑ 1299 10-04-2003, ΦΕΚ 423/Α΄/2003), δια των αρμόδιων οργάνων τους συλλέγουν πληροφορίες σχετικές με τις επιπτώσεις που έχει προκαλέσει η πλημμύρα (ζημιές,

θύματα, κτλ.), ενημερώνουν άμεσα:

- τους επιχειρησιακά εμπλεκόμενους φορείς σε τοπικό επίπεδο (Π.Σ., Ε.Κ.Α.Β., κλπ) για συμβάντα αρμοδιότητάς τους,
- τα Αποκεντρωμένα Όργανα Πολιτικής Προστασίας (Δήμαρχος, Αντιπεριφερειάρχης, Περιφερειάρχης),
- το ΕΣΚΕΔΙΚ/ΜΕΦ, τηλεφωνικώς και γραπτώς όταν αυτό είναι εφικτό (συνοπτική έγγραφη αναφορά: ΥΑ 1299 10-04-2003 - ΦΕΚ 423/Α΄/2003).

Διευκρινίζεται, ότι η επίσημη ενημέρωση του κοινού για την επικρατούσα κατάσταση και την βατότητα του οδικού δικτύου από πλευράς πλημμυρικών φαινομένων, αποτελεί αρμοδιότητα των κατά τόπους υπευθύνων υπηρεσιών της ΕΛ.ΑΣ.

Η ανωτέρω ενημέρωση για την επικρατούσα κατάσταση και τη βατότητα του οδικού δικτύου πραγματοποιείται κατά περίπτωση με την έκδοση δελτίων τύπου και ανακοινώσεων, με την μορφή προφορικών δηλώσεων και συνεντεύξεων, καθώς και μέσω της ιστοσελίδας της ΕΛΑΣ (www.astynomia.gr).

Επισημαίνεται ότι οι κατά τόπους αρμόδιες υπηρεσίες Τροχαίας της ΕΛ.ΑΣ. δύναται να λαμβάνουν εντός και εκτός κατοικημένων περιοχών προσωρινά μέτρα απαγορεύσεων ή περιορισμών της κυκλοφορίας, όταν αυτό επιβάλλεται από ιδιαίτερους λόγους ασφαλείας ή σε έκτακτες περιπτώσεις για την αντιμετώπιση τελείως προσωρινών καταστάσεων (άρθρ. 52 του Κώδικα Οδικής Κυκλοφορίας Ν. 2696/1999 – ΦΕΚ 57/Α΄/1999), όπως αυτό έχει αντικατασταθεί με την παρ. 9 του άρθρου 48 του Ν. 4313/2014).

Επίσης, η ΕΛ.ΑΣ., όταν αυτό απαιτείται και είναι εφικτό, δύναται με τα εναέρια μέσα που διαθέτει να πραγματοποιεί πτήσεις πάνω από τις πληγείσες περιοχές για την από αέρος συλλογή πληροφοριών σχετικά με τις επιπτώσεις της πλημμύρας και την επικρατούσα κατάσταση, με στόχο την ταχύτερη και πληρέστερη ενημέρωση της Κεντρικής Διοίκησης, στο πλαίσιο εφαρμογής του εγκεκριμένου Ειδικού Σχεδίου Κινητοποίησης της ΕΛ.ΑΣ. για την αντιμετώπιση καταστροφών που προέρχονται από πλημμυρικά φαινόμενα (5301/4/16-λδ/20-06-2006 έγγραφο της ΕΛ.ΑΣ./Α.Ε.Α., 4096/12-07-2006 έγγραφό της Γ.Γ.Π.Π.).

6.4 Επικοινωνίες

Οι επικοινωνίες μεταξύ των Φορέων για την αντιμετώπιση εκτάκτων αναγκών και την άμεση/βραχεία διαχείριση των συνεπειών από την εκδήλωση πλημμυρικών φαινομένων, γίνονται κατά κανόνα με τη χρήση των δικτύων σταθερής και κινητής τηλεφωνίας σε όλα τα στάδια επιχειρήσεων.

Για τις ενδοεπικοινωνίες τους οι εμπλεκόμενοι φορείς δύναται να χρησιμοποιούν και δίκτυα ασύρματων επικοινωνιών, σύμφωνα με τα προβλεπόμενα στον επιχειρησιακό σχεδιασμό τους.

Η ανταλλαγή πληροφοριών, η αποστολή αιτημάτων, κλπ. που πραγματοποιούνται μέσω

τηλεφωνικών επικοινωνιών, δύναται να ακολουθείται με την αποστολή μηνυμάτων ηλεκτρονικού ταχυδρομείου (email) όταν αυτό απαιτείται και είναι εφικτό.

Σε περίπτωση που κριθεί απαραίτητη η λειτουργία τοπικού κέντρου επιχειρήσεων της κάθε Π.Ε. (είτε κινητή μονάδα , είτε χώρος αναφοράς) θα υλοποιούνται όλες οι δράσεις που συνδέονται με την αντιμετώπιση εκτάκτων αναγκών και την διαχείριση των συνεπειών και μέσω αυτού θα διενεργείται η ροή πληροφοριών μεταξύ των εμπλεκόμενων οργανικών μονάδων κάθε Π.Ε. (Διευθύνση Τεχνικών Έργων - Τμήμα Μηχανολογικού Εξοπλισμού κα , Δ/ση Αγροτικής Οικονομίας και Κτηνιατρικής, Δ/ση Δημόσιας Υγείας κλπ) ,των οργάνων αυτής (Περιφερειάρχης/Περιφερειακός Συντονιστής Π.Π. , Εκτελεστικός Γραμματέας , Χωρικός Αντιπεριφερειάρχης, , μέλη Π.Ε.Σ.Ο.Π.Π.) καθώς λοιπών εμπλεκόμενων φορέων (ΕΛ.ΑΣ. Π.Σ., Δήμοι κα) και φορείς όπως (Εθελοντικές Οργανώσεις , Τοπικούς Οργανισμούς Εγγείων Βελτιώσεων , ιδιώτες κλπ).

6.5 Κινητοποίηση σε επίπεδο Περιφέρειας Στερεάς Ελλάδας

Στο στάδιο αυτό, όλοι οι φορείς υπεύθυνοι για την αντιμετώπιση καταστάσεων έκτακτης ανάγκης από την εκδήλωση πλημμυρικών φαινομένων, λαμβάνοντας υπόψη την αρχική εκτίμηση των συνεπειών, αξιολογώντας τις πληροφορίες για την επικρατούσα κατάσταση καθώς και τα πιθανά αιτήματα συνδρομής προς άλλους φορείς, κινητοποιούν το εμπλεκόμενο προσωπικό και τα μέσα που έχουν στη διάθεσή τους για την υλοποίηση δράσεων πολιτικής προστασίας για την αντιμετώπιση εκτάκτων αναγκών και την άμεση/βραχεία διαχείριση των συνεπειών της καταστροφής, βάσει του αντίστοιχου σχεδιασμού τους.

Νοείται ότι το επίπεδο κλιμάκωσης και κινητοποίησης του εμπλεκόμενου προσωπικού και μέσων δύναται να τροποποιηθεί όταν αυτό απαιτηθεί βάσει της αξιολόγησης των νεότερων δεδομένων που αφορούν στις συνέπειες του καταστροφικού φαινομένου. Κριτήρια κλιμάκωσης θεωρούνται:

- η αδυναμία αντιμετώπισης της καταστροφής από το κατώτερο διοικητικό επίπεδο λόγω ανεπάρκειας διατιθέμενων πόρων
- η έκταση της καταστροφής
- το μέγεθος των απωλειών ή ζημιών (ένταση της καταστροφής)

Διευκρινίζεται ότι η κλιμάκωση της κινητοποίησης του κάθε φορέα δεν πρέπει να συγχέεται με τη γενικότερη κλιμάκωση της κινητοποίησης του συνόλου του Μηχανισμού Πολιτικής Προστασίας (η οποία ορίζεται στο Ν.3013/2002, αρθ. 2) και είναι δυνατόν να λαμβάνει χώρα σε διαφορετικό χρόνο, όπως προκύπτει από το ρόλο και τις αρμοδιότητες του.

Ο Περιφερειάρχης/Περιφερειακός Συντονιστής Π.Π. ή οι αρμόδιοι Αντιπεριφερειάρχες που ενεργούν σύμφωνα με τις οδηγίες και τις κατευθύνσεις που τους παρέχει ο Περιφερειάρχης/Περιφερειακός Συντονιστής Π.Π., εκτιμώντας τις επιπτώσεις, όπως αυτές

διαμορφώνονται από τις πληροφορίες που έχουν συλλέξει ή από νεότερες πληροφορίες που ακολουθούν την εξέλιξη του καταστροφικού φαινομένου, κινητοποιούν δια των Δ/σεων Πολιτικής Προστασίας, το επιχειρησιακά εμπλεκόμενο δυναμικό και τα μέσα πολιτικής προστασίας της Περιφέρειας, προκειμένου να δρομολογήσουν δράσεις όπως αυτές αναφέρονται στις παραγράφους 6.5 και 6.6 του Γενικού Σχεδίου με την κωδική ονομασία «ΔΑΡΔΑΝΟΣ 2».

Νοείται ότι κατά προτεραιότητα εξετάζονται αιτήματα συνδρομής στο έργο διάσωσης και απεγκλωβισμού όπως και η διάνοιξη αποκλεισμένων δρόμων αρμοδιότητας των Δήμων και των Περιφερειών για τη διευκόλυνση της κίνησης των οχημάτων των σωστικών συνεργείων προς και από την πληγείσα περιοχή, τις νοσοκομειακές μονάδες, κλπ.

Εκπρόσωπος της Αυτ/λους Δ/σης Π.Π. , κατά την κρίση του Προϊσταμένου της, μεταβαίνει στο ΠΕ.ΚΕ. Στερεάς Ελλάδας για λόγους αμεσότητας στην επικοινωνία , συντονισμού και υποστήριξης του έργου των επιχειρήσεων των εμπλεκόμενων Υπηρεσιών.

Για τους ίδιους ανωτέρω λόγους , εκπρόσωπος των τμημάτων Π.Π. των Π.Ε. και της Δ.Τ.Ε. της Π.Ε. μεταβαίνουν άμεσα στην περιοχή εκδήλωσης των πλημμυρικών φαινομένων με μέριμνα των Προϊσταμένων των Υπηρεσιών τους.

Το Τμήμα Π.Π της Π.Ε. σε συνεργασία με την Δ.Τ.Ε. της Π.Ε. ενεργοποιεί τα ισχύοντα μνημόνια συνεργασίας με ιδιωτικούς φορείς για την αντιμετώπιση των επιπτώσεων και αποκατάσταση των ζημιών σε δίκτυα υποδομών της Π.Σ.Τ.Ε.

ΜΕΡΟΣ ΕΒΔΟΜΟ

ΟΡΓΑΝΩΜΕΝΗ ΠΡΟΛΗΠΤΙΚΗ ΑΠΟΜΑΚΡΥΝΣΗ ΠΟΛΙΤΩΝ ΛΟΓΩ ΕΚΔΗΛΩΣΗΣ ΠΛΗΜΜΥΡΙΚΩΝ ΦΑΙΝΟΜΕΝΩΝ

Σύμφωνα με το άρθρο 1 του Ν. 3013/2002, στο σκοπό της Πολιτικής Προστασίας περιλαμβάνεται και η προστασία της ζωής και της υγείας των πολιτών από φυσικές, τεχνολογικές και λοιπές καταστροφές, το οποίο καταργήθηκε σύμφωνα με το άρθρο 182 του Ν.4662/2020.

Μεταξύ των δράσεων, που απαιτούνται για την προστασία της ζωής και της υγείας των πολιτών, είναι και η οργανωμένη απομάκρυνσή τους από την περιοχή που τεκμηριωμένα εκτιμάται ότι απειλείται από εξελισσόμενη ή επικείμενη καταστροφή.

Στα πλαίσια αυτά εκδόθηκε το άρθ. 18 του Ν.3613/2007 προκειμένου να υπάρξει θεσμοθετημένη διαδικασία στη λήψη της απόφασης που συνδέεται με την οργανωμένη απομάκρυνση των πολιτών από εξελισσόμενη ή επικείμενη καταστροφή.

Το 2014, μετά από σειρά ετών εφαρμογής των ανωτέρω, κρίθηκε αναγκαία η αναπροσαρμογή του άρθ. 18 του Ν.3613/2007 η οποία ενσωματώνει τις αλλαγές που έχουν επέλθει στις νέες

διοικητικές δομές της χώρας από την εφαρμογή του Ν.3852/2010 (Πρόγραμμα Καλλικράτης). Συγκεκριμένα, με το άρθρο 108 του Ν.4249/2014 το οποίο καταργήθηκε σύμφωνα με το άρθρο 182 του Ν.4662/2020 και βάσει του νεότερου θεσμικού πλαισίου με το άρθρ. 1, παρ.13, του Ν.4662/2020 ορίζεται ότι η «Οργανωμένη προληπτική απομάκρυνση πολιτών (Evacuation): περιλαμβάνει το σύνολο των ενεργειών για την προληπτική απομάκρυνση των πολιτών που βρίσκονται σε κίνδυνο εξαιτίας της παραμονής τους πλησίον περιοχής που απειλείται από ένα καταστροφικό φαινόμενο που είναι σε εξέλιξη» και ειδικότερα κατ' εφαρμογή του άρθρου 27 του Ν.4662/2020 και του άρθρου 29, παρ. 4στ του Ν.4662/2020, σύμφωνα και με τα αναφερόμενα στο Μέρος XI του Γενικού Σχεδίου με την κωδική ονομασία «ΔΑΡΔΑΝΟΣ 2» αναφέρεται πλέον ρητά ότι:

- Η λήψη της απόφασης για την οργανωμένη απομάκρυνση των πολιτών αποτελεί ευθύνη των κατά τόπους Δημάρχων, οι οποίοι έχουν το συντονισμό του έργου πολιτικής προστασίας για την αντιμετώπιση της καταστροφής σε τοπικό επίπεδο,
- Όταν η εξελισσόμενη ή επικείμενη καταστροφή μπορεί να επηρεάσει πάνω από ένα Δήμο, η απόφαση λαμβάνεται από τον αρμόδιο Περιφερειάρχη, ο οποίος μπορεί να εξουσιοδοτήσει σχετικώς τον οικείο Αντιπεριφερειάρχη,
- Στις περιπτώσεις του άρθρου 2 παρ. 3 σε συνδυασμό με το άρθρο 8 παρ. 1 περιπτώσεις β', γ' και δ' του ν. 3013/2002 (Α' 102), όπως καταργήθηκε σύμφωνα με το άρθρο 182 του Ν.4662/2020 και βάσει του νεότερου θεσμικού πλαισίου κατ' εφαρμογή του άρθρου 27 του Ν.4662/2020 και του άρθρου 29, παρ. 4στ του Ν.4662/2020, σύμφωνα και με τα αναφερόμενα στο Μέρος XI του Γενικού Σχεδίου με την κωδική ονομασία «ΔΑΡΔΑΝΟΣ 2», η ανωτέρω απόφαση λαμβάνεται από τον Γενικό Γραμματέα Πολιτικής Προστασίας ή από τον Συντονιστή της οικείας Αποκεντρωμένης Διοίκησης, κατόπιν σχετικής εξουσιοδότησης, και εκτελείται από τους αρμόδιους Περιφερειάρχες και Δημάρχους,
- Η λήψη της απόφασης βασίζεται στις εισηγήσεις των φορέων που κατά περίπτωση έχουν την ευθύνη περιορισμού των επιπτώσεων από την εξέλιξη της καταστροφής. Στο πλαίσιο εφαρμογής των ανωτέρω διατάξεων και ειδικότερα στις περιπτώσεις των πλημμυρικών φαινομένων, κρίνεται σκόπιμο να επισημανθούν τα ακόλουθα θέματα:
- Η οργανωμένη προληπτική απομάκρυνση πολιτών από μια περιοχή που τεκμηριωμένα εκτιμάται ότι απειλείται από εξελισσόμενη ή επικείμενη καταστροφή, αποτελεί δράση πολιτικής προστασίας η οποία δρομολογείται για την προστασία της ζωής και της υγείας τους
- Η οργανωμένη απομάκρυνση πολιτών εξετάζεται ως μέτρο προληπτικής προστασίας τους, που πρέπει να δρομολογείται εγκαίρως (ενώ η καταστροφή βρίσκεται σε εξέλιξη) και κάτω από ορισμένες προϋποθέσεις και περιορισμούς, η εκτίμηση των οποίων μπορεί να γίνει μόνο σε τοπικό επίπεδο. Δηλαδή το μέτρο αυτό εφαρμόζεται σε περιπτώσεις που στις περιοχές που αναμένεται να πληγούν λόγω της εξέλιξης του καταστροφικού

φαινομένου, ο κίνδυνος παραμονής των πολιτών σε οικισμούς, τμήματα πολεοδομικών συγκροτημάτων, κλπ, είναι μεγαλύτερος σε σχέση με τον κίνδυνο μετακίνησης, στον οποίο δύναται να εκτεθούν κατευθυνόμενοι προς ασφαλή χώρο.

Η δράση της οργανωμένης απομάκρυνσης ως μέτρο που δρομολογείται για την προληπτική προστασία των πολιτών, έχει χαρακτήρα μη υποχρεωτικό, βασιζόμενη στην ενημέρωσή τους για τον κίνδυνο και τις πιθανές συνέπειες που έχει η παραμονή τους στο χώρο για τον οποίο έχει ληφθεί η απόφαση της απομάκρυνσης,

Η ειδοποιός διαφορά μεταξύ οργανωμένης προληπτικής απομάκρυνσης πολιτών και επιχειρήσεων απεγκλωβισμού και διάσωσης πολιτών βασίζεται στο γεγονός ότι στη μεν πρώτη περίπτωση οι πολίτες βρίσκονται σε κίνδυνο εξ αιτίας της παραμονής τους πλησίον της περιοχής που εξελίσσεται ένα καταστροφικό φαινόμενο, ή σε κάποια απόσταση από την πορεία εξέλιξής της, ενώ στη δεύτερη περίπτωση οι πολίτες βρίσκονται σε επαφή, ή εντός του χώρου που εξελίσσεται ένα καταστροφικό φαινόμενο και η προσωπική τους ασφάλεια διατρέχει άμεσο και διαρκή κίνδυνο που απαιτεί την παροχή βοήθειας, το ταχύτερο δυνατόν, ώστε να μην υπάρξουν απώλειες.

Η δράση της οργανωμένης απομάκρυνσης πραγματοποιείται μόνον όταν εξασφαλίζεται εγκαίρως η καλή οργάνωση για την ασφαλή υλοποίησή της.

Διευκρινίζεται ότι στις περιπτώσεις αιφνίδιων πλημμυρών όταν υπάρχουν αιτήματα πολιτών για παροχή βοήθειας σε περιοχές που έχουν ήδη κατακλυστεί ή θεωρούν ότι από την εξέλιξη του φαινομένου η προσωπική τους ασφάλεια διατρέχει άμεσο και διαρκή κίνδυνο, η άμεση μετακίνηση ή μεταφορά τους σε ασφαλές σημείο αποτελεί έργο διάσωσης και δρομολογείται άμεσα από τις κατά τόπους αρμόδιες Πυροσβεστικές Υπηρεσίες, οι οποίες είναι θεσμικά αρμόδιες για την έρευνα και διάσωση στο χερσαίο χώρο (άρθρο 2 του Ν. 3511/2006 - ΦΕΚ 258/Α΄/2006, όπως αυτό έχει τροποποιηθεί με το άρθρο 64 του Ν.4249/2014 - ΦΕΚ 73/Α΄/2014) (παρ. 10.6 του Γενικού Σχεδίου με την κωδική ονομασία «ΔΑΡΔΑΝΟΣ 2»).

Επίσης, σε περιπτώσεις αιφνίδιων πλημμυρών όταν διαπιστωθεί από τις κατά τόπους αρμόδιες υπηρεσίες της ΕΛ.ΑΣ. ή του Π.Σ. που επιχειρούν στο χώρο του συμβάντος ότι η προσωπική ασφάλεια των πολιτών σε μια περιοχή που εξελίσσεται το φαινόμενο διατρέχει άμεσο και διαρκή κίνδυνο από τη ραγδαία εξέλιξή του και η άμεση μετακίνηση ή μεταφορά τους σε ασφαλές σημείο είναι επιτακτική ώστε να μην υπάρξουν απώλειες, η δράση αυτή διενεργείται ως έργο διάσωσης που συντονίζεται από τον επικεφαλής Αξιωματικό του Πυροσβεστικού Σώματος στο συμβάν και ενημερώνεται ο οικείος Δήμαρχος προκειμένου να υποστηρίξει το έργο διάσωσης προσδιορίζοντας στον επικεφαλής αξιωματικό του Π.Σ. στο συμβάν ασφαλείς χώρους προσωρινής παραμονής και φροντίδας των πολιτών που έχουν απομακρυνθεί.

Στις περιπτώσεις επικείμενης καταστροφής ή όταν η εξέλιξη του φαινομένου δεν είναι ραγδαία και επιτρέπει την λήψη μέτρων για την οργανωμένη απομάκρυνση των πολιτών από

μία περιοχή για λόγους προστασίας της ζωής ή της υγείας τους από την κατάκλυση κατοικημένων περιοχών από πλημμυρικά ύδατα, ή από τη διαρροή επικινδύνων ουσιών οι οποίοι παρασύρθηκαν στα πλημμυρικά ύδατα ή από λοιμογόνους παράγοντες επικίνδυνους για την δημόσια υγεία οι οποίοι αναπτύχθηκαν στα πλημμυρικά ύδατα, ή από επαγόμενα κατολισθητικά φαινόμενα, η δράση αυτή δρομολογείται ως ακολούθως:

Στις περιπτώσεις επικείμενης κατάκλυσης κατοικημένων περιοχών από πλημμυρικά ύδατα τα οποία δεν είναι δυνατόν να συγκρατηθούν από τα υφιστάμενα αντιπλημμυρικά έργα ή υποδομές (αναχώματα, φράγματα, θυροφράγματα, κλπ) και η εξέλιξη του φαινομένου επιτρέπει την λήψη του μέτρου της οργανωμένης απομάκρυνσης των πολιτών, αρμόδιοι να εισηγηθούν στα Όργανα Πολιτικής Προστασίας (Δήμαρχος, Περιφερειάρχης/Περιφερειακός Συντονιστής Π.Π./ χωρικός Αντιπεριφερειάρχης, κλπ) τη λήψη της απόφασης για την οργανωμένη απομάκρυνση πολιτών, είναι οι κατά τόπους υπεύθυνοι λειτουργίας και συντήρησης των ανωτέρω έργων και υποδομών (Δ/νσεις Τεχνικών Έργων, Τεχνικές Υπηρεσίες, Τεχνικοί Ασφαλείας Φραγμάτων, κλπ).

Στις περιπτώσεις κατολισθητικών φαινομένων σε κατοικημένες περιοχές αρμόδιοι να εισηγηθούν στα Όργανα Πολιτικής Προστασίας (Δήμαρχος, Περιφερειάρχης/Περιφερειακός Συντονιστής Π.Π./χωρικός Αντιπεριφερειάρχης, κλπ) τη λήψη της απόφασης για την οργανωμένη απομάκρυνση πολιτών, είναι οι κατά τόπους επικεφαλής προϊστάμενοι των αρμοδίων Δ/σεων Τεχνικών Έργων των Περιφερειών ή και των Περιφερειακών Ενοτήτων. Για την εκτίμηση της επικινδυνότητας του γεωλογικού φαινομένου μπορεί να ζητηθεί και η συνδρομή της Ελληνικής Αρχής Γεωλογικών και Μεταλλευτικών Ερευνών (Ε.Α.Γ.Μ.Ε.), ως τεχνικού συμβούλου, στο πλαίσιο εφαρμογής του Ν.272/1976 (ΦΕΚ 50/Α'/1976, όπως αυτός έχει τροποποιηθεί και ισχύει και του Ν.4602/2019 – ΦΕΚ 45/Α'/2019.

Στις περιπτώσεις που προκύπτουν ζητήματα δημόσιας υγείας από λοιμογόνους παράγοντες που αναπτύχθηκαν ή παρασύρθηκαν από πλημμυρικά ύδατα, αρμόδιοι να εισηγηθούν στα Όργανα Πολιτικής Προστασίας (Δήμαρχος, Περιφερειάρχης/Περιφερειακός Συντονιστής Π.Π./ χωρικός Αντιπεριφερειάρχης, κλπ) τη λήψη της απόφασης για την οργανωμένη απομάκρυνση πολιτών, είναι και οι κατά τόπους Προϊστάμενοι των Δ/σεων Δημόσιας Υγείας.

Στις περιπτώσεις διαρροών επικινδύνων ουσιών, αρμόδιος να εισηγηθεί στα Όργανα Πολιτικής Προστασίας (Δήμαρχος, Περιφερειάρχης/Περιφερειακός Συντονιστής Π.Π./χωρικός Αντιπεριφερειάρχης, κλπ) τη λήψη της απόφασης για την οργανωμένη απομάκρυνση πολιτών είναι ο εκάστοτε Επικεφαλής Αξιωματικός του Πυροσβεστικού Σώματος, μετά από σχετική ενημέρωση από τον τεχνικό ασφαλείας ή τον όποιον υπεύθυνο της εγκατάστασης από την οποία προήλθε η διαρροή.

Σε όλες τις περιπτώσεις και εφόσον υπάρχει ιστορικό πλημμυρικών ή/και κατολισθητικών φαινομένων, αυτό μπορεί να αξιολογείται και να λαμβάνεται κατά περίπτωση υπόψη, δεδομένου του προληπτικού χαρακτήρα του μέτρου της οργανωμένης απομάκρυνσης

πολιτών.

Η ανωτέρω σχετική αυτή διάταξη δεν έχει εφαρμογή όταν η ασφάλεια και η κατάσταση της υγείας των ατόμων, που ευρίσκονται εντός υποδομών ή εγκαταστάσεων φορέων, τελεί υπό την εποπτεία ή κατευθύνεται από ειδικότερες νομοθεσίες και η απομάκρυνσή τους, για τους λόγους που αναφέρονται στην εν λόγω σχετική διάταξη, αποτελεί ευθύνη των διοικήσεών τους (εγκαταστάσεις Ενόπλων Δυνάμεων και Σωμάτων Ασφάλειας, Νοσηλευτικά Ιδρύματα, Δομές Προσωρινής Υποδοχής και Φιλοξενίας Προσφύγων, Κατασκηνώσεις, Τουριστικά καταλύματα, κλπ).

Στην περίπτωση αυτή, η λήψη της απόφασης αποτελεί αρμοδιότητα των υπευθύνων λειτουργίας τους και λαμβάνεται μετά από σχετική ενημέρωση από τους φορείς που ορίζονται εκ του θεσμικού τους ρόλου κατά περίπτωση και έχουν την ευθύνη περιορισμού των επιπτώσεων από εξελισσόμενη ή επικείμενη καταστροφή.

Νοείται ότι σε αυτές τις περιπτώσεις, οι αποφάσεις των διοικήσεων των ανωτέρω υποδομών ή εγκαταστάσεων θα πρέπει να γνωστοποιούνται στο οικείο Δήμαρχο, όπως επίσης και στον αρμόδιο Αντιπεριφερειάρχη, για λόγους πληρέστερης ενημέρωσης τους για τις δράσεις που δρομολογούνται από άλλους φορείς.

Προς υποβοήθηση του έργου τους στη λήψη και υλοποίηση της απόφασης για την οργανωμένη απομάκρυνση των πολιτών εξαιτίας πλημμυρικών φαινομένων, οι κατά περίπτωση αρμόδιοι Δήμαρχοι, οι περιοχές των οποίων πλήττονται, όταν αυτό είναι εφικτό, μπορούν άμεσα να συγκαλούν το Τοπικό Επιχειρησιακό Συντονιστικό Όργανο Πολιτικής Προστασίας (ΤΕΣΟΠΠ) και οι Αντιπεριφερειάρχες το Περιφερειακό Επιχειρησιακό Συντονιστικό Όργανο Πολιτικής Προστασίας (ΠΕΣΟΠΠ) της Περιφερειακής τους Ενότητας. Επισημαίνεται ότι η εξασφάλιση μέσων για την μετακίνηση πολιτών, μπορεί να γίνει από φορείς του δημοσίου (ΕΛΑΣ, ΠΣ, Ένοπλες Δυνάμεις, κλπ), ή από φορείς του ιδιωτικού τομέα (κατά τόπους ΚΤΕΛ, κλπ). Στα πλαίσια αυτά, το γραφείο Πολιτικής Προστασίας του Δήμου ή η Δ/ση Πολιτικής Προστασίας της Περιφέρειας, θα πρέπει να γνωρίζει εκ των προτέρων (σε κατάσταση συνήθους ετοιμότητας), τα μέσα που μπορούν να διαθέσουν οι φορείς σε τοπικό επίπεδο, στην περίπτωση έκτακτης ανάγκης κατά την οποία υπάρχει το ενδεχόμενο υλοποίησης μιας τέτοιας δράσης. Επίσης θα πρέπει να γνωρίζουν τη διαδικασία διάθεσής τους, όταν πρόκειται για φορείς του δημοσίου, καθώς και τη διαδικασία διάθεσής τους, μέσω ενός μνημονίου συνεργασίας, όταν πρόκειται για φορείς του ιδιωτικού τομέα.

Η οργανωμένη απομάκρυνση των πολιτών, ως δράση Πολιτικής Προστασίας στην αντιμετώπιση εκτάκτων αναγκών από καταστροφές, υποστηρίζεται θεσμικά από την Ελληνική Αστυνομία και το Πυροσβεστικό Σώμα. (Ν. 2800/2000 - ΦΕΚ 41/Α'/2000, Ν. 3511/2006 – ΦΕΚ 258/Α'/2006, όπως έχουν τροποποιηθεί και ισχύουν, Ν.4249/2014 – ΦΕΚ 73/Α'/2014). Ειδικότερα, η Ελληνική Αστυνομία στα πλαίσια της αποστολής της (άρθρο 11 παρ.2 του Ν.4249/2014 – ΦΕΚ 73/Α'/2014), έχει σημαντικό ρόλο στην εκτέλεση της απόφασης για την

απομάκρυνση πολιτών.

Θέματα που συνδέονται με τον εντοπισμό και ειδοποίηση των πολιτών για την απομάκρυνσή τους όταν έχει ληφθεί σχετική απόφαση, με την τήρηση της τάξης, με τη ρύθμιση της κυκλοφορίας κατά την απομάκρυνση, καθώς και πρόληψη και καταστολή τυχόν εγκλημάτων κατά της παρουσίας των πολιτών που απομακρύνονται από την περιοχή, αποτελούν αρμοδιότητα των κατά τόπους αρμόδιων υπηρεσιών της ΕΛ.ΑΣ.

Στις περιπτώσεις που η δράση αυτή, αφορά πολίτες που ανήκουν σε ευπαθείς ομάδες, ή περιλαμβάνει άτομα με προβλήματα υγείας, πρέπει εκ των προτέρων να εξασφαλίζεται, η παρουσία μονάδων του ΕΚΑΒ, για λόγους παροχής άμεσης προνοσοκομειακής ιατρικής βοήθειας, λόγω αρμοδιότητας (Ν. 1579/85 - ΦΕΚ 217/Α΄/1985).

Τέλος, είναι απαραίτητο να αναφερθεί ότι η εξεύρεση μέσων μεταφοράς με τη διαδικασία της επίταξης, δεν είναι άμεσα εφικτή, εάν δεν προηγηθεί σχετική απόφαση σύμφωνα με τα οριζόμενα στο αρθ. 41 του Ν. 3536/2007 (ΦΕΚ 42/Α΄/2007), όπως αυτό έχει τροποποιηθεί από το άρθρο 1 του Ν.4325/2015 (ΦΕΚ 47/Α΄/2015).

7.1 Κατευθυντήριες οδηγίες - Σχέδιο δράσης

Ο Δήμαρχος, έχοντας υπόψη την εισήγηση του φορέα που κατά περίπτωση έχει την ευθύνη περιορισμού των επιπτώσεων από την εξέλιξη της καταστροφής, καθορίζει άμεσα, σημείο συγκέντρωσης (σε ασφαλή χώρο), στον οποίον οφείλουν να προσέλθουν οι επικεφαλής των φορέων που κύρια εμπλέκονται (ΕΛΑΣ, ΠΣ, ΕΚΑΒ, υπεύθυνος Πολιτικής Προστασίας), ή εάν αυτό δεν είναι άμεσα εφικτό, οι αναπληρωτές τους. Η ενέργεια αυτή κρίνεται απαραίτητη προκειμένου να εξασφαλιστεί, η μεταξύ τους επικοινωνία, η συλλογή πληροφοριών σχετικών με την τρέχουσα κατάσταση, καθώς και ο συντονισμός τους. Επίσης παρέχει την δυνατότητα για την άμεση επιλογή σχεδίου δράσης που θα ακολουθήσουν οι φορείς, στην περίπτωση που ληφθεί θετική απόφαση για οργανωμένη προληπτική απομάκρυνση.

Εν συνεχεία ο Δήμαρχος, πλαισιωμένος από τους επικεφαλείς των φορέων που εμπλέκονται, πριν λάβει την απόφαση, πρέπει εγκαίρως να εκτιμήσει ή εξασφαλίσει τα εξής :

- **Τον αριθμό των ατόμων που πρέπει να απομακρυνθούν**, με βάση τα δημογραφικά στοιχεία ή άλλες πληροφορίες που σχετίζονται με τον αριθμό των ατόμων που διαβιούν ή βρίσκονται στην περιοχή αυτή για διάφορους λόγους (παραθεριστές, κλπ). Η απομάκρυνση, με βάση τον κίνδυνο, ενδεχομένως να μην αφορά το σύνολο των πολιτών, αλλά μέρος αυτών (άτομα παιδικής ή τρίτης ηλικίας, άτομα με προβλήματα υγείας, κλπ).
- **Τον προσδιορισμό των μέσων μεταφοράς** με βάση τον αριθμό των ατόμων που πρέπει να απομακρυνθούν και τη διαθεσιμότητά τους κατά το χρόνο που θα δοθεί η εντολή υλοποίησης της δράσης, εφόσον χρειάζονται μεταφορά. Η έγκαιρη εξασφάλιση των μέσων απομάκρυνσης αποτελεί κρίσιμη παράμετρο στη λήψη της απόφασης . Επίσης μια άλλη παράμετρος που πρέπει να εξεταστεί είναι και η δυνατότητα απομάκρυνσης των πολιτών με

δικά τους μέσα, από καθορισμένα δρομολόγια στα οποία έχει εξασφαλιστεί ο έλεγχος της κυκλοφορίας.

Επισημαίνεται ότι η εξασφάλιση μέσων για την μετακίνηση πολιτών μπορεί να γίνει με τα μέσα Δημοτικής συγκοινωνίας που διαθέτει ο Δήμος, ή με τη συνδρομή μέσων άλλων φορέων του δημοσίου ή του ιδιωτικού τομέα τα οποία είναι άμεσα διαθέσιμα σε τοπικό επίπεδο (παράγραφος 9.2 του του Γενικού Σχεδίου με την κωδική ονομασία «ΔΑΡΔΑΝΟΣ 2») - μνημόνια συνεργασίας με ιδιωτικούς φορείς – κατάρτιση μητρώου εργοληπτών για την αντιμετώπιση εκτάκτων αναγκών).

Στα πλαίσια αυτά, το γραφείο Πολιτικής Προστασίας του Δήμου θα πρέπει να γνωρίζει εκ των προτέρων (σε κατάσταση συνήθους ετοιμότητας), τα μέσα που μπορούν να διαθέσουν οι φορείς σε τοπικό επίπεδο, στην περίπτωση έκτακτης ανάγκης κατά την οποία υπάρχει το ενδεχόμενο υλοποίησης μιας τέτοιας δράσης. Επίσης, θα πρέπει να γνωρίζει τη διαδικασία διάθεσής τους, όταν πρόκειται για φορείς του δημοσίου, καθώς και τη διαδικασία διάθεσής τους, μέσω ενός μνημονίου συνεργασίας, όταν πρόκειται για φορείς του ιδιωτικού τομέα.

Στις περιπτώσεις που για την οργανωμένη προληπτική απομάκρυνση των πολιτών, κρίνεται αναγκαία η χρήση πλωτών θαλασσίων μέσων, η παρουσία και η συμβολή των κατά τόπους Λιμενικών Αρχών αποτελεί απαραίτητη προϋπόθεση (Ν.4150/2013, ΦΕΚ 102/Α΄/2013 και ΠΔ 13/2018, ΦΕΚ 26/Α΄/2018). Στο πλαίσιο αυτό, ο Δήμαρχος επικοινωνεί με την οικεία Λιμενική Αρχή για τη δυνατότητα διάθεσης πλωτών μέσων.

- **Τον αρχικό χώρο συγκέντρωσης των πολιτών** (σημεία συγκέντρωσης) για την εν συνεχεία οργανωμένη απομάκρυνσή τους, εφόσον χρειάζονται μεταφορά
- **Το χρονικό διάστημα που απαιτείται για την ειδοποίηση των πολιτών** εντός των ορίων της περιοχής που θα χρειαστεί να υλοποιηθεί η δράση, καθώς και τον τρόπο εντοπισμού και ειδοποίησής τους (πόρτα–πόρτα, ανακοινώσεις σε μέσα μαζικής ενημέρωσης, τοπικούς ραδιοφωνικούς σταθμούς, κλπ).
- **Τη δυνατότητα ελέγχου και διαχείρισης της κυκλοφορίας**, σε όλα τα εναλλακτικά δρομολόγια που έχουν προσδιοριστεί από την αρμόδια Αστυνομική Αρχή, ότι μπορούν να χρησιμοποιηθούν, λαμβάνοντας υπόψη και την εκτιμώμενη εξέλιξη του καταστροφικού φαινομένου από τον φορέα που κατά περίπτωση έχει την ευθύνη περιορισμού των επιπτώσεων από την εξέλιξη της καταστροφής, ώστε να μην υπάρχει κίνδυνος κατά την απομάκρυνση των πολιτών.

Η δυνατότητα αυτή αφορά δρομολόγια που θα χρησιμοποιηθούν τόσο από τα μέσα μαζικής μεταφοράς των πολιτών, όσο και από τα ίδια μέσα που ενδέχεται να χρησιμοποιήσουν οι πολίτες που απομακρύνονται μετά τη λήψη και δημοσιοποίηση της σχετικής απόφασης.

Νοείται ότι σε όλες τις περιπτώσεις τα δρομολόγια που έχουν επιλεγεί, σε καμιά περίπτωση δεν πρέπει να παρενοχλούν την κίνηση των οχημάτων έκτακτης ανάγκης (ΠΣ. ΕΛ.ΑΣ, ΕΚΑΒ, κλπ).

- **Τη διασφάλιση επικοινωνιών** μεταξύ των αρμόδιων φορέων που εμπλέκονται στην υλοποίηση της δράσης έτσι ώστε να εξασφαλίζεται ο συντονισμός τους, καθώς και η παροχή πληροφοριών σχετικών με την τρέχουσα εξέλιξη του καταστροφικού φαινομένου.
- **Την υποδοχή και φροντίδα των πολιτών** που απομακρύνονται σε επιλεγμένους ασφαλείς χώρους συμπεριλαμβανομένης και της ιατρικής βοήθειας και ψυχοκοινωνικής υποστήριξης.
- **Το χρονικό διάστημα που απαιτείται** να απομακρυνθούν από την περιοχή μέχρι να ελαχιστοποιηθεί ο κίνδυνος για τον οποίο απομακρύνονται. Η εκτίμηση αυτή αφορά κυρίως τους πολίτες που διαμένουν μόνιμα ή προσωρινά στη περιοχή.
- **Τη φροντίδα για την επιστροφή των πολιτών** που απομακρύνθηκαν και διαμένουν μόνιμα ή προσωρινά στην περιοχή.

Με δεδομένη την ανάγκη εξασφάλισης της συνέργειας/συνεργασίας και άλλων φορέων (ΕΛΑΣ, ΠΣ, ΕΚΑΒ, κλπ) πριν τη λήψη τέτοιων αποφάσεων, οι κατά περίπτωση αρμόδιοι Δήμαρχοι, οι περιοχές των οποίων πλήττονται, όταν αυτό είναι εφικτό στα χρονικά περιθώρια που επιτρέπει η εξέλιξη του φαινομένου, μπορούν να συγκαλούν άμεσα το Τοπικό Επιχειρησιακό Συντονιστικό Όργανο Πολιτικής Προστασίας (ΤΕΣΟΠΠ) προς υποβοήθηση του έργου τους. Νοείται ότι για το σκοπό αυτό, στα ΤΕΣΟΠΠ των Δήμων, μετέχουν κατά κύριο λόγο εκπρόσωποι των φορέων που συμμετέχουν ενεργά στην υλοποίηση της δράσης για την οργανωμένη προληπτική απομάκρυνση πολιτών.

Οι δράσεις που προοδευτικά υλοποιούνται σε μια οργανωμένη απομάκρυνση πολιτών περιγράφονται ως εξής:

1. Εκτίμηση της κατάστασης και σχετική εισήγηση του φορέα που κατά περίπτωση έχει την ευθύνη περιορισμού των επιπτώσεων από την εξέλιξη της καταστροφής
2. Άμεσος καθορισμός από το αρμόδιο Αποκεντρωμένο όργανο Π.Π. (Δήμαρχος, Περιφερειάρχης/Περιφερειακός Συντονιστής Π.Π./ χωρικός Αντιπεριφερειάρχης) σημείου συγκέντρωσης φορέων που δύναται να υποστηρίξουν την δράση (ΕΛΑΣ, ΠΣ, ΕΚΑΒ, κλπ).
3. Λήψη απόφασης για την απομάκρυνση, ή μη απομάκρυνση, από το αρμόδιο Αποκεντρωμένο όργανο Π.Π.
4. Ενημέρωση κοινού, όταν έχει ληφθεί απόφαση για την απομάκρυνσή του. Η δημόσια ανακοίνωση της απόφασης προς ενημέρωση του κοινού πρέπει να συντάσσεται με ευθύνη του Δημάρχου που έλαβε την απόφαση ή του αρμόδιου Αντιπεριφερειάρχη/ Περιφερειάρχη/Περιφερειακός Συντονιστής Π.Π. και να περιέχει τις εξής βασικές πληροφορίες :
 - Ποιος έλαβε την απόφαση και ποιος έχει την ευθύνη εκτέλεσής της.
 - Να προσδιορίζει με σαφή τρόπο τα όρια της περιοχής ή των περιοχών μέσα από τις οποίες θα πρέπει να απομακρυνθούν, καθώς και τον κίνδυνο που διατρέχουν οι πολίτες εάν παραμείνουν σε αυτές.
 - Να προσδιορίζει με σαφή τρόπο εάν συντρέχει λόγος γενικής απομάκρυνσης όλων των

πολιτών, ή συγκεκριμένων ομάδων τις οποίες θα προσδιορίζει κατά προτεραιότητα (άτομα παιδικής ηλικίας, ηλικιωμένοι, κλπ).

- Να προσδιορίζει πού και πότε θα συγκεντρωθούν (σημεία συγκέντρωσης) οι πολίτες, εφόσον χρειάζονται μεταφορά, καθώς και τα προσωπικά αντικείμενα που μπορούν να έχουν μαζί τους.
- Να προσδιορίζει την προβλεπόμενη διάρκεια της απομάκρυνσης, καθώς και τον τόπο προορισμού.
- Να κατονομάζει τα ασφαλή οδικά δρομολόγια καθώς και τυχόν μονοδρομήσεις που μπορούν να ακολουθήσουν σε περίπτωση απομάκρυνσης με δικά τους μέσα.
- Να αναφέρει την διαθέσιμη προνοιακή υποστήριξη στον τόπο προορισμού.
- Να αναφέρει οδηγίες για προστασία της περιουσίας των πολιτών που απομακρύνονται.

Σημειώνεται ότι έχει ιδιαίτερη σημασία στα Μέσα Μαζικής Ενημέρωσης που θα δεχτούν να αναμεταδώσουν την ανακοίνωση, να επιτευχθεί η δημιουργία μίας και μοναδικής συνολικής εικόνας αντιμετώπισης της κατάστασης προς το κοινό.

Ωστόσο πέραν των Μέσων Μαζικής Ενημέρωσης τοπικής ή πανελλαδικής εμβέλειας που θα αναμεταδώσουν την ανακοίνωση, η κύρια δράση της ενημέρωσης του κοινού για τη λήψη απόφασης και την έναρξη της διαδικασίας απομάκρυνσής του, θα πρέπει να βασίζεται κατά κύριο λόγο σε μεθόδους και πρακτικές που εξασφαλίζουν σε τοπικό επίπεδο περισσότερο τον εντοπισμό και εν συνεχεία την ενημέρωση των πολιτών για τον κίνδυνο που διατρέχουν στην περίπτωση που παραμείνουν στην περιοχή (πόρτα–πόρτα, ενημέρωση με διερχόμενο όχημα που παρέχει τις απαιτούμενες πληροφορίες, συνδυασμός και των δυο μεθόδων). Στην περίπτωση αυτή, τον κύριο λόγο για την υλοποίηση της δράσης έχουν οι κατά τόπους Αστυνομικές Αρχές, το έργο των οποίων μπορεί να υποστηριχτεί και από δημοτικούς υπάλληλους.

Είναι προφανές ότι η επιλογή του σχεδίου δράσης που θα ακολουθήσουν οι εμπλεκόμενοι φορείς, αποτελεί διαδικασία που υπαγορεύεται κυρίως από την αναμενόμενη εξέλιξη της καταστροφής, τις ιδιαιτερότητες της περιοχής, καθώς και τους πόρους που είναι διαθέσιμοι για την υλοποίηση της δράσης

Οι πολίτες και τα όργανα των φορέων που εμπλέκονται, πρέπει σαφώς να καταλάβουν ποιος αποφασίζει ή έχει εξουσιοδοτηθεί για την εκτέλεση της ανωτέρω δράσης, Δήμαρχος ή Περιφερειάρχης / Περιφερειακός Συντονιστής Π.Π.(ή αρμόδιος εξουσιοδοτημένος Αντιπεριφερειάρχης) και κατ' επέκταση έχει το γενικό συντονισμό των επιμέρους ενεργειών που απαιτούνται για την υλοποίησή της.

7.2 Μνημόνια ενεργειών για την υλοποίηση της δράσης της οργανωμένης απομάκρυνσης πολιτών λόγω εκδήλωσης πλημμυρικών φαινομένων.

Η Δ/ση Πολιτικής Προστασίας της Π.Σ.Τ.Ε. , λαμβάνοντας υπόψη τους χάρτες επικινδυνότητας πλημμύρας και τους χάρτες κινδύνων πλημμύρας για τις περιοχές αρμοδιότητάς τους που έχουν εκδοθεί σε εφαρμογή της ΚΥΑ Η.Π.31822/1542/Ε103/2010 (ΦΕΚ 1108/Β'/2010), συμπεριλαμβάνει το παρόν σχέδιο ονομαστική κατάσταση των υπευθύνων με τα στοιχεία επικοινωνίας τους, κατάλογος των επιχειρησιακά έτοιμων μέσων που διαθέτει ο φορέας, μνημόνια συνεργασίας με ιδιωτικούς φορείς για την εξασφάλιση επιπλέον πόρων, κατάσταση τουριστικών καταλυμάτων προσωρινής διαμονής και φιλοξενίας πληγέντων κλπ., για τις δράσεις που προβλέπονται στις ανωτέρω κατευθυντήριες οδηγίες και το σχέδιο δράσης.

ΜΕΡΟΣ ΟΓΔΟΟ

ΥΠΟΣΤΗΡΙΞΗ & ΕΞΕΛΙΞΗ ΣΧΕΔΙΟΥ

8.1 Εκπαίδευση

Η εκπαίδευση των επιχειρησιακών ομάδων σε τακτικό επίπεδο σχεδιάζεται από τις αρμόδιες Δ/σεις του Αρχηγείου Πυροσβεστικού Σώματος, του Αρχηγείου Ελληνικής Αστυνομίας, του Αρχηγείου Λιμενικού Σώματος και Ελληνικής Ακτοφυλακής και του ΕΚΑΒ λαμβάνοντας υπόψη τους κινδύνους από την εκδήλωση πλημμυρικών φαινομένων. Για τους υπόλοιπους Φορείς που εμπλέκονται σε δράσεις πολιτικής προστασίας είναι δυνατή η εκπαίδευσή τους μέσω σχετικών εκπαιδεύσεων που διοργανώνονται από τους ίδιους φορείς με την συμμετοχή στελεχών της ΓΓΠΠ κατόπιν σχετικού αιτήματος.

8.2 Έλεγχος Σχεδίου - Ασκήσεις

Για τον έλεγχο του Σχεδίου πραγματοποιούνται ασκήσεις από τους εμπλεκόμενους Φορείς σύμφωνα με τη σχετική νομοθεσία (Ν.3013/2002, όπως έχει τροποποιηθεί και ισχύει) και σύμφωνα με τις κατευθυντήριες οδηγίες της ΓΓΠΠ για τον έλεγχο των διαδικασιών και σχεδίων που συντάσσονται σε εφαρμογή της ΥΑ 1299/2003 «ΞΕΝΟΚΡΑΤΗΣ».

8.2.1 Διενέργεια Ασκήσεων Πολιτικής Προστασίας σε επίπεδο Περιφέρειας

Ο σχεδιασμός και η διεξαγωγή ασκήσεων Πολιτικής Προστασίας για την αντιμετώπιση κινδύνων από την εκδήλωση πλημμυρικών φαινομένων σε τακτά χρονικά διαστήματα, συνιστά την πιο ασφαλή μέθοδο για την τακτική και σε βάθος δοκιμασία, εκπαίδευση και αξιολόγηση της επιχειρησιακής ετοιμότητας, επάρκειας, αλλά και του επιτυχούς συντονισμού των φορέων σε δράσεις αντιμετώπισης εκτάκτων αναγκών και άμεσης/βραχείας διαχείρισης των συνεπειών

από την εκδήλωση πλημμυρικών φαινομένων.

Στο πλαίσιο αυτό μετά την ολοκλήρωση του Σχεδίου Αντιμετώπισης Εκτάκτων Αναγκών και Άμεσης/Βραχείας Διαχείρισης των Συνεπειών από την Εκδήλωση Πλημμυρικών Φαινομένων της Περιφέρειας, με εντολή των Περιφερειάρχων, η Δ/ση Πολιτικής Προστασίας της Περιφέρειας θα προγραμματίζει σε ετήσια βάση μια άσκηση ετοιμότητας για την αντιμετώπιση εκτάκτων αναγκών και την άμεση/βραχεία διαχείριση των συνεπειών από την εκδήλωση πλημμυρικών φαινομένων, βάσει του ανωτέρω σχεδίου.

Οι ασκήσεις αυτές θα πρέπει να εστιάζουν κατά κύριο λόγο σε θέματα κατανομής ρόλων και αρμοδιοτήτων των υπηρεσιών της Περιφέρειας, με στόχο την επαύξηση της διαλειτουργικότητας και συνεργασίας όλων των οργανικών μονάδων της Περιφέρειας, στο πλαίσιο του θεσμικού τους ρόλου στην αντιμετώπιση κινδύνων από την εκδήλωση πλημμυρικών φαινομένων.

Τονίζεται ότι σε αρχικό στάδιο οι ασκήσεις αυτές θα πρέπει να επικεντρώνονται μόνο στην άσκηση των οργανικών μονάδων και υπηρεσιών της Περιφέρειας, για τη βελτίωση του σχεδιασμού τους στην αντιμετώπιση εκτάκτων αναγκών και την άμεση/βραχεία διαχείριση των συνεπειών από την εκδήλωση πλημμυρικών φαινομένων, χωρίς την εμπλοκή άλλων φορέων και υπηρεσιών (ΕΛ.ΑΣ., Π.Σ., ΕΚΑΒ, κλπ).

Σε δεύτερο στάδιο θα κληθούν να συμμετέχουν στις ανωτέρω ασκήσεις και οι λοιποί εμπλεκόμενοι φορείς σε επίπεδο Περιφέρειας (διυπηρεσιακή άσκηση), στο πλαίσιο συντονισμού και διαλειτουργικότητας μεταξύ τους, για υλοποίηση δράσεων που συνδέονται με την αντιμετώπιση εκτάκτων αναγκών και την άμεση/βραχεία διαχείριση των συνεπειών από την εκδήλωση πλημμυρικών φαινομένων.

Η Δ/ση Σχεδιασμού & Αντιμετώπισης Εκτάκτων Αναγκών της ΓΓΠΠ δύναται να συνδράμει στον σχεδιασμό, διεξαγωγή και αποτίμηση των ανωτέρω ασκήσεων Πολιτικής Προστασίας σε επίπεδο Περιφέρειας, κατόπιν σχετικού αιτήματος.

8.3 Αναθεώρηση & Επικαιροποίηση Σχεδίου

Η διαδικασία της αναθεώρησης & επικαιροποίησης του Γενικού Σχεδίου και του παρόντος σχεδίου Αντιμετώπισης Εκτάκτων Αναγκών και Άμεσης/Βραχείας Διαχείρισης των Συνεπειών από την Εκδήλωση Πλημμυρικών Φαινομένων αναφέρεται σε ουσιαστικές αλλαγές στο Σχέδιο και γίνεται εφόσον συντρέχει τουλάχιστον ένας από τους παρακάτω λόγους:

- νέες νομοθετικές ρυθμίσεις που επηρεάζουν τις αρμοδιότητες των εμπλεκόμενων στο Σχέδιο Δ/σεων του Φορέα Σχεδίασης ή άλλων Φορέων με τους οποίους αυτός συνεργάζεται,
- ίδρυση Φορέων που εμπλέκονται στην διαχείριση της έκτακτης ανάγκης,
- νέες θεσμικές εθνικές, κοινοτικές ή διεθνείς υποχρεώσεις,

- νέα ανάλυση κινδύνου,
- αποτιμήσεις ασκήσεων στις οποίες συνιστώνται αλλαγές στο Σχέδιο.

Η διαδικασία της επικαιροποίησης αναφέρεται στον έλεγχο και ενδεχόμενη αλλαγή συγκεκριμένων στοιχείων του Σχεδίου που δεν επηρεάζουν το σκοπό, τους στόχους του Σχεδίου ή την ιδέα επιχειρήσεων. Ενδεικτικός κατάλογος των στοιχείων που πρέπει να επικαιροποιούνται είναι:

- Στοιχεία επικοινωνίας επιχειρησιακά εμπλεκόμενων υπηρεσιών του Φορέα Σχεδίασης
- Μνημόνια ενεργειών που προβλέπονται στο Σχέδιο
- Διαδικασίες και υποδείγματα εντύπων
- Στοιχεία δημιουργηθέντων νέων υποδομών (κυκλοφοριακών και άλλων)

ΠΙΝΑΚΑΣ ΑΝΑΘΕΩΡΗΣΕΩΝ

α/α	Τμήματα & Σελίδες που επηρεάστηκαν	Ημερομηνία έγκρισης αναθεώρησης	Παρατηρήσεις
1	<ul style="list-style-type: none"> ➤ ΠΑΡΑΡΤΗΜΑ Β ΜΝΗΜΟΝΙΟ ΕΝΕΡΓΕΙΩΝ ➤ ΠΑΡΑΡΤΗΜΑ Ε ΧΩΡΟΙ ΣΥΓΚΕΝΤΡΩΣΗΣ ΚΟΙΝΟΥ - ΟΡΓΑΝΩΜΕΝΗ ΑΠΟΜΑΚΡΥΝΣΗ - ΧΩΡΟΙ ΕΝΑΠΟΘΕΣΗΣ ΜΠΑΖΩΝ (ΣΕΛ.: 155-203) ➤ ΠΑΡΑΡΤΗΜΑ Δ ΜΗΤΡΩΟ ΕΡΓΟΛΗΠΤΩΝ (ΣΕΛ.: 60-154) 	27/09/2021	<ul style="list-style-type: none"> ➤ Επικαιροποίηση Στοιχείων Επικοινωνίας: Παραρτήματος Β επί του σχεδίου «ΔΑΡΔΑΝΟΣ» ➤ Επικαιροποίηση Στοιχείων - Προσθήκη: Χώρων καταφυγής Δήμων αρμοδιότητας Π.Ε. της Π.Στ.Ε. ➤ Επικαιροποίηση Στοιχείων – Προσθήκη: Στοιχεία Ιδιωτών και Μηχανημάτων Π.Στ.Ε.
2	<ul style="list-style-type: none"> ➤ ΠΑΡΑΡΤΗΜΑ Β ΜΝΗΜΟΝΙΟ ΕΝΕΡΓΕΙΩΝ ➤ ΠΑΡΑΡΤΗΜΑ Δ ΜΗΤΡΩΟ ΕΡΓΟΛΗΠΤΩΝ (ΣΕΛ.: 61-155) 	22/12/2021	<ul style="list-style-type: none"> ➤ Επικαιροποίηση Στοιχείων Επικοινωνίας: Παραρτήματος Β επί του σχεδίου «ΔΑΡΔΑΝΟΣ». ➤ ΑΝΑΜΕΝΕΤΑΙ η αναθεώρηση του μητρώου για το έτος 2021-2022 ύστερα από την έγκρισή του από την Ο.Ε.
3	<ul style="list-style-type: none"> ➤ ΠΑΡΑΡΤΗΜΑ Δ ΜΗΤΡΩΟ ΕΡΓΟΛΗΠΤΩΝ ΓΙΑ ΤΗΝ ΑΝΤΙΜΕΤΩΠΙΣΗ ΕΚΤΑΚΤΩΝ ΑΝΑΓΚΩΝ (σελ. 61-137) 	18/01/2022	<ul style="list-style-type: none"> ➤ Επικαιροποίηση Μητρώου εργοληπτών για την αντιμετώπιση εκτάκτων αναγκών για το έτος 2022
4	<ul style="list-style-type: none"> ➤ ΠΑΡΑΡΤΗΜΑ Β ΜΝΗΜΟΝΙΟ ΕΝΕΡΓΕΙΩΝ 	08/03/2022	<ul style="list-style-type: none"> ➤ Επικαιροποίηση Στοιχείων Επικοινωνίας Υπευθύνων Περιφερειακής Πυροσβεστικής Διοίκησης & Διευθύνσεων Πυροσβεστικών Υπηρεσιών των Π.Ε. της Π.Στ.Ε.
5	<ul style="list-style-type: none"> ➤ ΠΑΡΑΡΤΗΜΑΤΑ Β-Γ-Δ ➤ ΕΝΣΩΜΑΤΩΣΗ ΑΛΛΑΓΩΝ ΛΟΓΩ ΟΡΓΑΝΩΤΙΚΩΝ ΜΕΤΑΒΟΛΩΝ ΥΠΟΥΡΓΕΙΟΥ ΚΛΙΜΑΤΙΚΗΣ ΚΡΙΣΗΣ & 	13/01/2023	<ul style="list-style-type: none"> ➤ Επικαιροποίηση Στοιχείων Επικοινωνίας: Παραρτημάτων Β-Γ ➤ Παράρτημα Δ: Έγκριση Μητρώου Εργοληπτών των Π.Ε. Π.Στ.Ε. 2023 ➤ Ίδρυση του Υπουργείου Κλιματικής Κρίσης & Πολιτικής

	ΠΟΛΙΤΙΚΗΣ ΠΡΟΣΤΑΣΙΑΣ ΣΥΜΦΩΝΑ ΜΕ ΤΗ 2 ^η ΈΚΔΟΣΗ ΤΟΥ ΓΕΝΙΚΟΥ ΣΧΕΔΙΟΥ ΜΕ ΤΗΝ ΚΩΔΙΚΗ ΟΝΟΜΑΣΙΑ «ΔΑΡΔΑΝΟΣ 2»		<p>Προστασίας</p> <ul style="list-style-type: none"> ➤ ο νόμος 4662/2022 για τον Εθνικό Μηχανισμό Διαχείρισης Κρίσεων και Αντιμετώπισης Κινδύνων ➤ η κατάργηση του Κέντρου Επιχειρήσεων Πολιτικής Προστασίας (ΚΕΠΠ/ΕΣΚΕ) και αντικατάστασή του με την Μονάδα Εμπλεκόμενων Φορέων (Unit-3 - ΜΕΦ/ΕΣΚΕΔΙΚ του Αρχηγείου Πυροσβεστικού Σώματος, κλπ) εντός του σχεδίου.
6	➤ ΠΑΡΑΡΤΗΜΑΤΑ Β-Γ	12/12/2023	➤ Επικαιροποίηση Στοιχείων Επικοινωνίας: Παραρτημάτων Β-Γ
7	➤ ΠΑΡΑΡΤΗΜΑΤΑ Β-Γ-Δ	09/02/2024	➤ Επικαιροποίηση Στοιχείων Επικοινωνίας: Παραρτημάτων Β-Γ-Δ
➤ 8	<ul style="list-style-type: none"> ➤ ΠΑΡΑΡΤΗΜΑΤΑ Β-Γ-Δ ➤ ΠΑΡΑΡΤΗΜΑΤΑ Δ ➤ ΠΑΡΑΡΤΗΜΑ Ε : ΧΩΡΟΙ ➤ ΣΥΓΚΕΝΤΡΩΣΗΣ ΚΟΙΝΟΥ-ΟΡΓΑΝΩΜΕΝΗ ΑΠΟΜΑΚΡΥΝΣΗ-ΧΩΡΟΙ ΕΝΑΠΟΘΕΣΗΣ ΜΠΑΖΩΝ ➤ ΕΝΣΩΜΑΤΩΣΗ ΑΛΛΑΓΩΝ ΛΟΓΩ ➤ ΑΛΛΑΓΗΣ ΣΤΗΝ ΝΟΜΟΘΕΣΙΑ ΠΕΡΙ ΟΡΓΑΝΩΜΕΝΗΣ ΠΡΟΛΗΠΤΙΚΗΣ ΑΠΟΜΑΚΡΥΝΣΗΣ ΠΟΛΙΤΩΝ & ΚΗΡΥΞΗΣ ΠΕΡΙΟΧΩΝ ΣΕ ΚΑΤΑΣΤΑΣΗ ΕΚΤΑΚΤΗΣ ΑΝΑΓΚΗΣ ΠΟΛΙΤΙΚΗΣ ΠΡΟΣΤΑΣΙΑΣ 	➤ 11/9/2024	<ul style="list-style-type: none"> ➤ Επικαιροποίηση Στοιχείων Επικοινωνίας: Παραρτημάτων Β-Γ ➤ Επικαιροποίηση Στοιχείων-Προσθήκη: Παράρτημα Δ: Έγκριση Μητρώου Εργοληπτών των Π.Ε. Π.ΣΤ.Ε. 2024 ➤ Επικαιροποίηση Στοιχείων-Προσθήκη: Παράρτημα Ε : ΧΩΡΟΙ ΕΝΑΠΟΘΕΣΗΣ ΜΠΑΖΩΝ άρθρα 27, 29 του Ν.4662/2022 για την οργανωμένη προληπτική απομάκρυνση πολιτών ➤ άρθρα 23, 24, 25 του Ν.5075/2023 (ΦΕΚ 206/Α΄/2023)
➤	➤ ΠΑΡΑΡΤΗΜΑΤΑ Β-Γ-Δ	➤ 4/12/2024	➤ Επικαιροποίηση Στοιχείων Επικοινωνίας: Παραρτημάτων Β-Γ-Δ

8.4 Τήρηση στοιχείων ειδικού φακέλου καταστροφής

Η Γενική Γραμματεία Πολιτικής Προστασίας, σύμφωνα με το άρθ. 6, παρ. 3 στ΄ του Ν. 3013/2002 (ΦΕΚ 102/Α΄/2002), έχει την ευθύνη της τήρησης ειδικού φακέλου για τις γενικές, περιφερειακές ή τοπικές μεγάλης έντασης καταστροφές, όπως αυτές περιγράφονται στο Παράρτημα Α΄ του Γενικού Σχεδίου Πολιτικής Προστασίας «ΞΕΝΟΚΡΑΤΗΣ».

Στον ανωτέρω ειδικό φάκελο περιέχονται τα στοιχεία του συνόλου των ενεργειών, στο πλαίσιο και του αντίστοιχου σχεδιασμού, για την αντιμετώπιση των καταστροφών κατά την εκδήλωση των φαινομένων, καθώς και για την αποκατάσταση των ζημιών. Επίσης, εμπριέχονται εκθέσεις απολογισμού δράσης των επί μέρους αρμόδιων φορέων και προτάσεις για βελτίωση των δράσεων σε περίπτωση αντιμετώπισης παρόμοιων φαινομένων.

Στα ανωτέρω πλαίσια, όλοι οι εμπλεκόμενοι φορείς στην αντιμετώπιση εκτάκτων αναγκών από την εκδήλωση πλημμυρικών φαινομένων και την αποκατάσταση των ζημιών οφείλουν να καταγράφουν τα ανωτέρω στοιχεία με χρονολογική σειρά, έτσι ώστε να είναι δυνατή η κατά περίπτωση ανάλυση του συστήματος κινητοποίησης πολιτικής προστασίας, με στόχο την βελτίωση του σχεδιασμού για την αποτελεσματικότερη αντιμετώπιση των καταστροφικών φαινομένων και τον μετριασμό των επιπτώσεων στους πολίτες και στο ανθρωπογενές και φυσικό περιβάλλον.

Με βάση τα ανωτέρω η Δ/ση Πολιτικής Προστασίας της Περιφέρειας Στ. Ελλάδας με την συνεργασία των Τμημάτων Π.Π των Π.Ε. θα συγκεντρώνουν όλα τα απαραίτητα στοιχεία που συνδέονται με τον φάκελο καταστροφής στις περιπτώσεις περιφερειακών καταστροφών ή τοπικών καταστροφών μεγάλης έντασης από την εκδήλωση πλημμυρικών φαινομένων και να τα υποβάλλουν στη Γενική Γραμματεία Πολιτικής Προστασίας το ταχύτερο δυνατό. Στις περιπτώσεις γενικών καταστροφών η συλλογή όλων των απαραίτητων στοιχείων που συνδέονται με τον φάκελο καταστροφής θα γίνεται με σχετικό αίτημα της Γενικής Γραμματεία Πολιτικής Προστασίας προς τους εμπλεκόμενους φορείς


ΜΕΡΟΣ ΕΝΑΤΟ

ΠΕΡΙΒΟΛΗ-ΕΜΦΑΝΙΣΗ ΥΠΑΛΛΗΛΩΝ ΠΟΛΙΤΙΚΗΣ ΠΡΟΣΤΑΣΙΑΣ

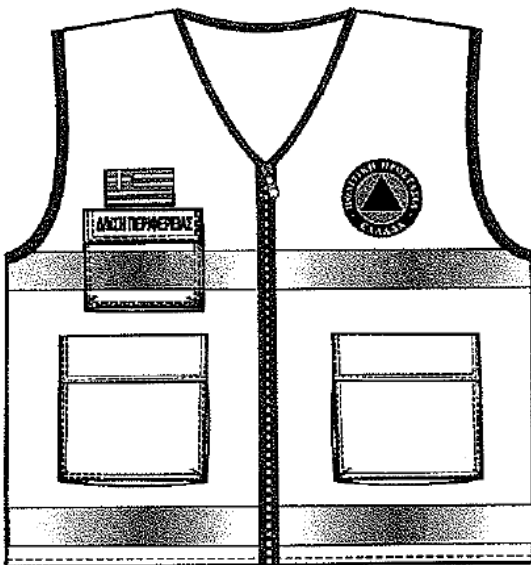
Π.ΣΤ.Ε. ΣΕ ΕΠΙΧΕΙΡΗΣΕΙΣ

Η παρουσία υπαλλήλων Πολιτικής Προστασίας στον τόπο μιας καταστροφής, με πολιτική περιβολή, δεν δηλώνει την ιδιότητά τους. Αυτό έχει σαν αποτέλεσμα, σε επιχειρησιακό επίπεδο να χάνεται αρκετές φορές πολύτιμος χρόνος μέχρι την ταυτοποίησή τους, από υπηρεσιακούς παράγοντες και κυρίως να περνά απαραίτητη η παρουσία τους από πολίτες οι οποίοι αγνοούν κατά κανόνα εντολές ή παραινέσεις τους.

Σύμφωνα με το 4678/22-11-2004 έγγραφο ΓΓΠΠ, τα επιχειρησιακά μπουφάν Πολιτικής Προστασίας θα πρέπει να έχουν την ακόλουθη μορφή:



και τα γιλέκα Πολιτικής Προστασίας:



Αναλυτικές προδιαγραφές για την εμφάνιση των επιχειρησιακών μπουφάν και γιλέκων Πολιτικής Προστασίας δίνονται στο 4678/22-11-2004 έγγραφο ΓΓΠΠ.

Για τους εργαζόμενους στις οργανικές μονάδες Πολιτικής Προστασίας (Δ/νσεις, Τμήματα και Γραφεία) πέραν των επιχειρησιακών μπουφάν και γιλέκων, όταν αυτοί μεταβαίνουν στο τόπο της καταστροφής στο πλαίσιο του συντονιστικού τους ρόλου, θα πρέπει να λαμβάνονται όλα τα μέτρα που θα εξασφαλίζουν την υγεία και την ασφάλεια τους, καθώς και να τους παρέχονται όλα τα ενδεικνυόμενα μέσα ατομικής προστασίας (ΜΑΠ), σύμφωνα με την ΚΥΑ 43726/2019 (ΦΕΚ 2208/Β'/2019).

ΜΕΡΟΣ ΔΕΚΑΤΟ

ΕΓΚΡΙΣΗ ΚΑΙ ΕΝΑΡΞΗ ΙΣΧΥΟΣ ΤΟΥ ΣΧΕΔΙΟΥ ΑΝΤΙΜΕΤΩΠΙΣΗΣ ΕΚΤΑΚΤΩΝ ΑΝΑΓΚΩΝ ΕΞΑΙΤΙΑΣ ΠΛΗΜΜΥΡΙΚΩΝ ΦΑΙΝΟΜΕΝΩΝ ΤΗΣ Π.ΣΤ.Ε.

Η ημερομηνία έναρξης ισχύος του παρόντος Σχεδίου ορίζεται η ημερομηνία έγκρισής του από το περιφερειακό Συμβούλιο της Περιφέρειας Στερεάς Ελλάδας αφού προηγηθεί η εισήγησή της Εκτελεστικής Επιτροπής του ανωτέρω σχεδίου στο Περιφερειακό Συμβούλιο, το οποίο και το εγκρίνει σύμφωνα με τα άρθρα 174 και 163 του Ν.3852/2010.

Με την έκδοση του παρόντος παλαιότερα Σχέδια παύουν να ισχύουν.

ΕΓΚΡΙΝΕΤΑΙ

Ο ΠΕΡΙΦΕΡΕΙΑΡΧΗΣ

Ο ΣΥΝΤΑΞΑΣ

ΦΑΝΗΣ Χ. ΣΠΑΝΟΣ

ΠΟΛΥΖΟΣ Φ. ΖΩΗΣ

ΠΕ ΜΗΧ/ΓΩΝ ΜΗΧ/ΚΩΝ

ΑΚΡΙΒΕΣ ΑΝΤΙΓΡΑΦΟ

ΠΙΝΑΚΑΣ ΠΑΡΑΡΤΗΜΑΤΩΝ

ΠΑΡΑΡΤΗΜΑ Α : ΧΑΡΤΟΓΡΑΦΙΚΟ ΥΛΙΚΟ

ΠΑΡΑΡΤΗΜΑ Β : ΜΝΗΜΟΝΙΟ ΕΝΕΡΓΕΙΩΝ

ΠΑΡΑΡΤΗΜΑ Γ : ΕΘΕΛΟΝΤΙΚΕΣ ΟΡΓΑΝΩΣΕΙΣ Π.Π.

**ΠΑΡΑΡΤΗΜΑ Δ : ΜΗΤΡΩΟ ΕΡΓΟΛΗΠΤΩΝ ΓΙΑ ΤΗΝ
ΑΝΤΙΜΕΤΩΠΙΣΗ ΕΚΤΑΚΤΩΝ ΑΝΑΓΚΩΝ**

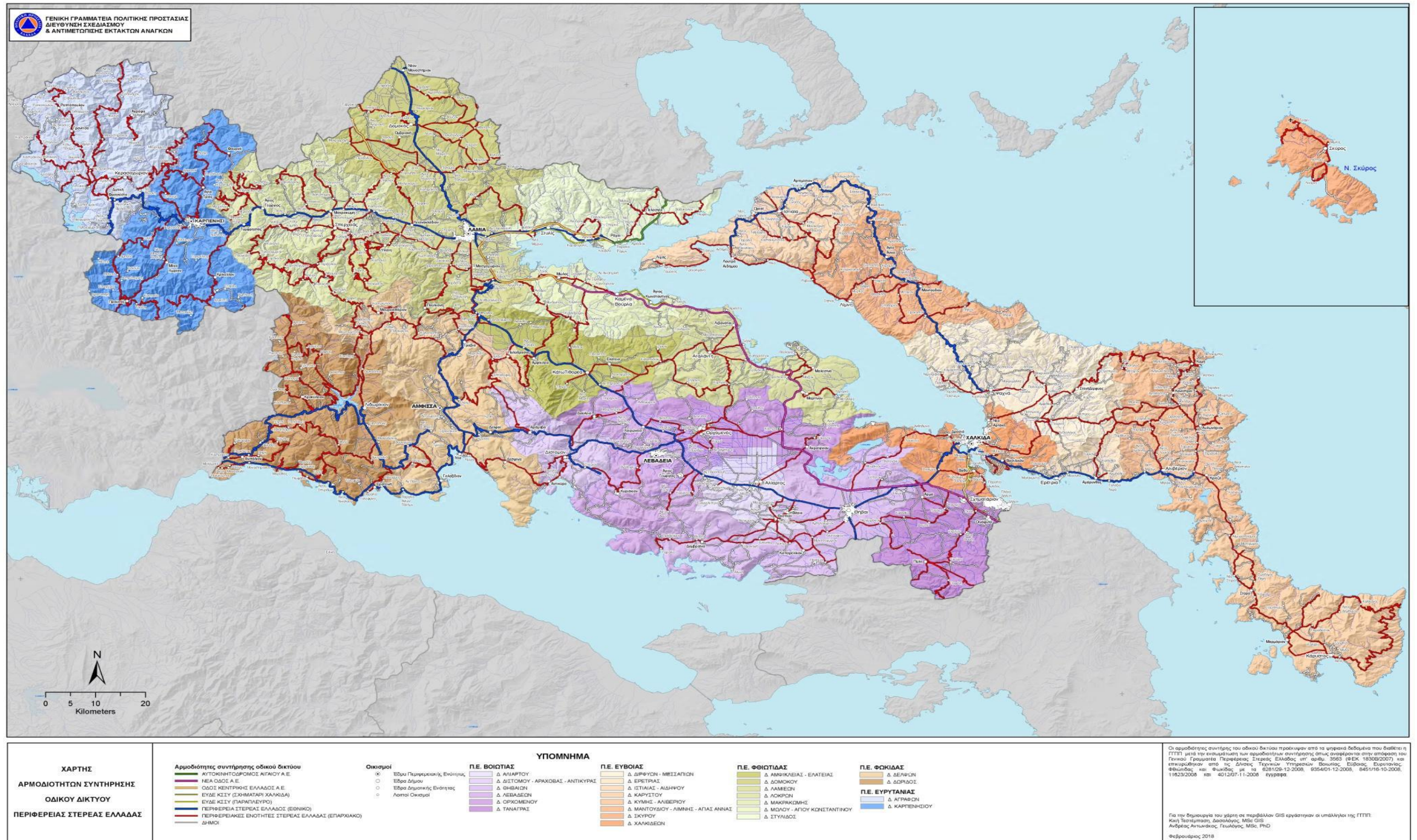
**ΠΑΡΑΡΤΗΜΑ Ε : ΧΩΡΟΙ ΣΥΓΚΕΝΤΡΩΣΗΣ ΚΟΙΝΟΥ-
ΟΡΓΑΝΩΜΕΝΗ ΑΠΟΜΑΚΡΥΝΣΗ-
ΧΩΡΟΙ ΕΝΑΠΟΘΕΣΗΣ ΜΠΑΖΩΝ**

ΠΑΡΑΡΤΗΜΑ ΣΤ : ΜΕΤΡΑ ΑΥΤΟΠΡΟΣΤΑΣΙΑΣ

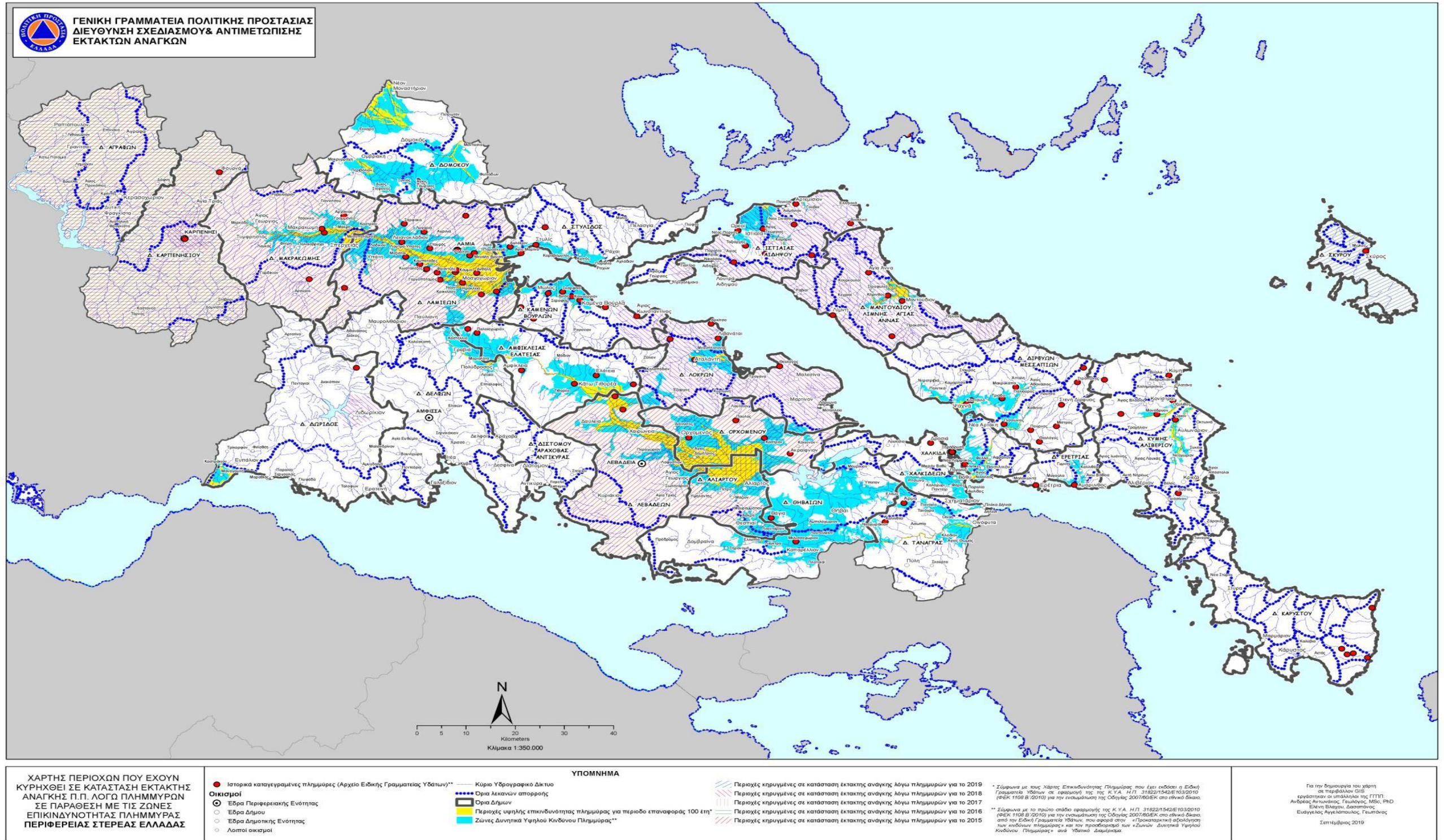
ΠΑΡΑΡΤΗΜΑ Ζ : ΠΙΝΑΚΑΣ ΔΙΑΝΟΜΗΣ

ΠΑΡΑΡΤΗΜΑ Α - ΧΑΡΤΟΓΡΑΦΙΚΟ ΥΛΙΚΟ

ΧΑΡΤΗΣ 1. ΑΡΜΟΔΙΟΤΗΤΑ ΣΥΝΤΗΡΗΣΗΣ ΟΔΙΚΟΥ ΔΙΚΤΥΟΥ Π.ΣΤ.Ε.



ΧΑΡΤΗΣ 2 . ΠΕΡΙΟΧΩΝ ΠΟΥ ΕΧΟΥΝ ΚΗΡΥΧΘΕΙ ΣΕ ΚΑΤΑΣΤΑΣΗ ΕΚΤΑΚΤΗΣ ΑΝΑΓΚΗΣ ΣΕ ΠΑΡΑΘΕΣΗ ΜΕ ΤΙΣ ΖΩΝΕΣ ΕΠΙΚΙΝΔΥΝΟΤΗΤΑΣ ΠΛΗΜΜΥΡΑΣ



Χάρτες Περιφέρειας

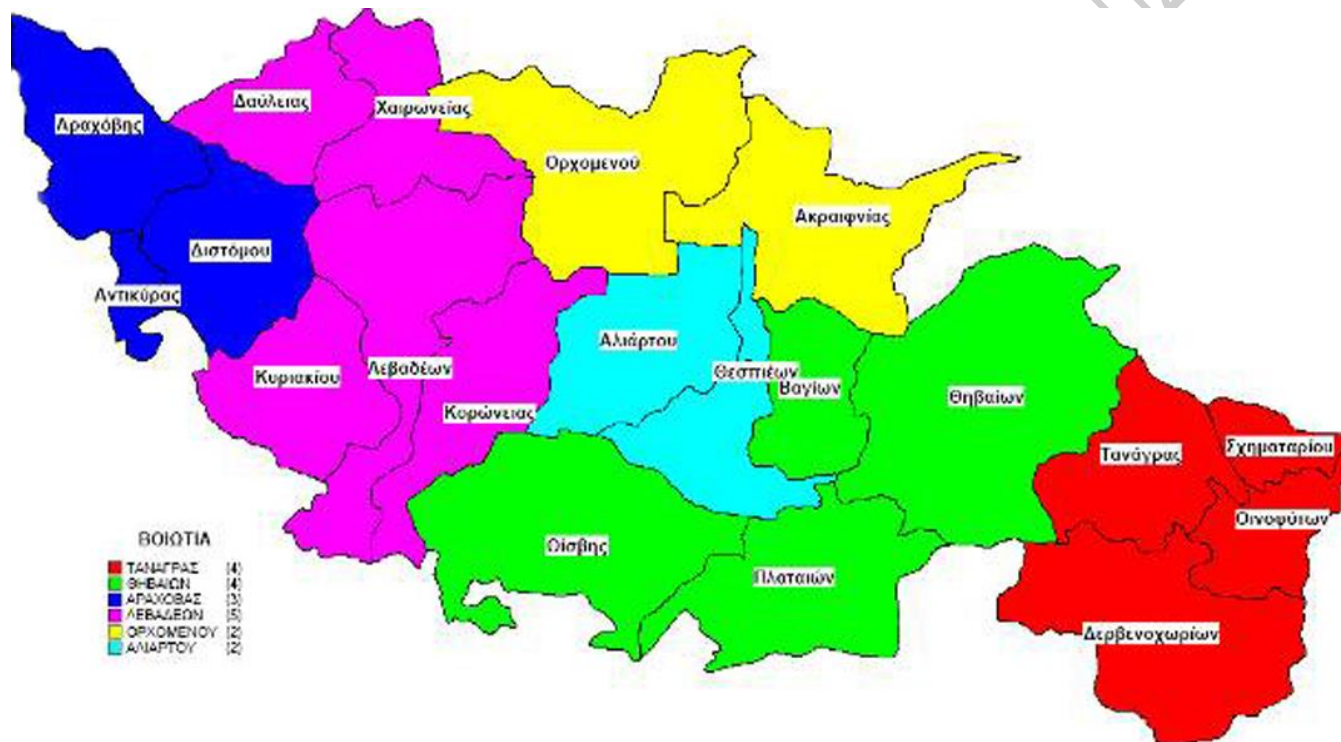
ΧΑΡΤΗΣ 3 : ΠΕΡΙΦΕΡΕΙΑ ΣΤΕΡΕΑΣ ΕΛΛΑΔΑΣ



ΧΑΡΤΗΣ 4 : ΠΕΡΙΦΕΡΕΙΑΚΗ ΕΝΟΤΗΤΑ ΦΘΙΩΤΙΔΑΣ

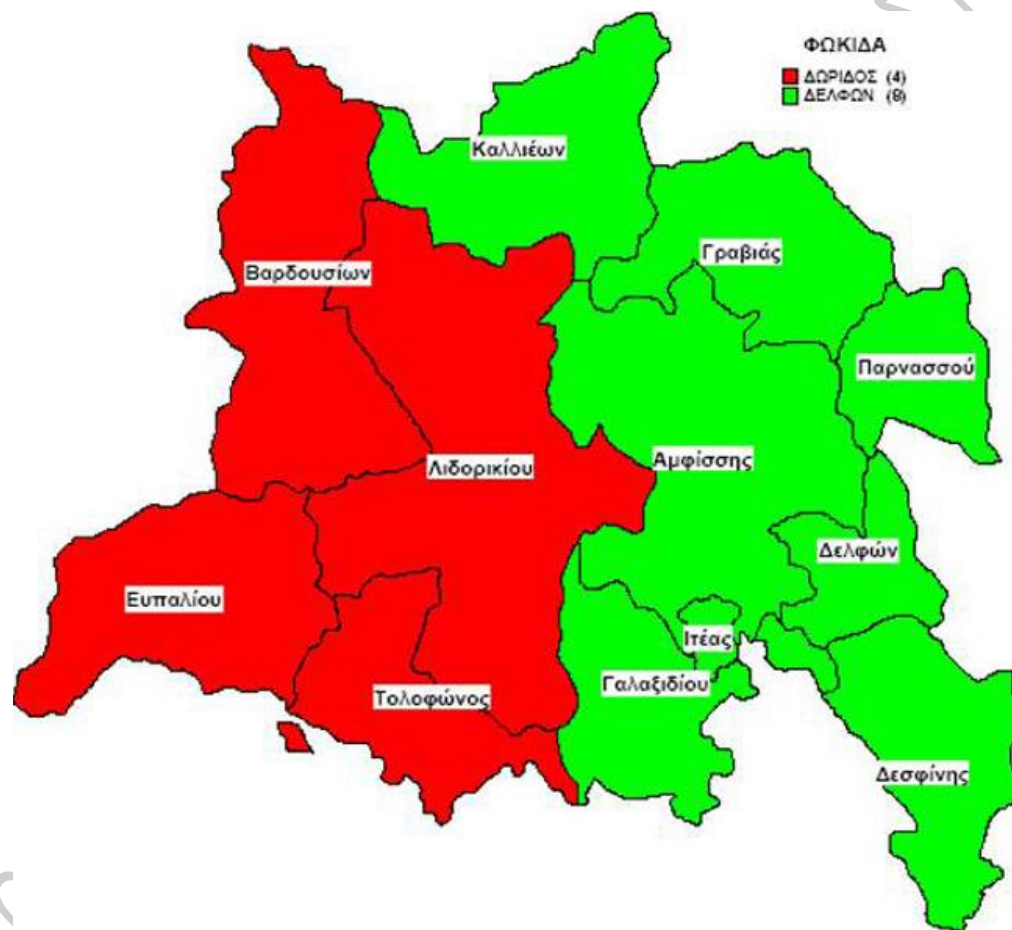


ΧΑΡΤΗΣ 5 : ΠΕΡΙΦΕΡΕΙΑΚΗ ΕΝΟΤΗΤΑ ΒΟΙΩΤΙΑΣ



ΑΥΤΟΤΕΛΗΣ

ΧΑΡΤΗΣ 6 : ΠΕΡΙΦΕΡΕΙΑΚΗ ΕΝΟΤΗΤΑ ΦΩΚΙΔΑΣ



ΑΥΤΣ

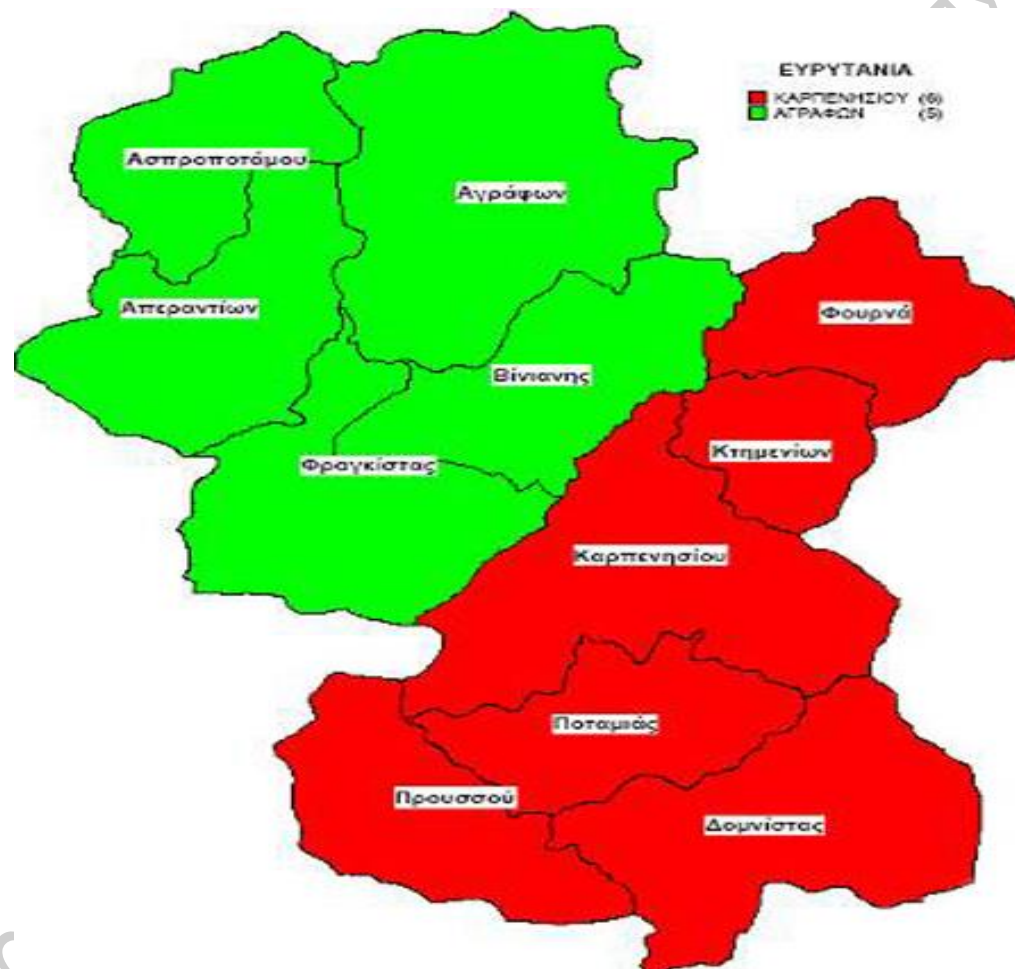
ΠΣΤΕ

ΧΑΡΤΗΣ 7 : ΠΕΡΙΦΕΡΕΙΑΚΗ ΕΝΟΤΗΤΑ ΕΥΒΟΙΑΣ



Η

ΧΑΡΤΗΣ 8 : ΠΕΡΙΦΕΡΕΙΑΚΗ ΕΝΟΤΗΤΑ ΕΥΡΥΤΑΝΙΑΣ



ΑΥΤΣ

ΠΑΡΑΡΤΗΜΑ Β: ΜΝΗΜΟΝΙΟ ΕΝΕΡΓΕΙΩΝ

ΜΝΗΜΟΝΙΟ ΕΝΕΡΓΕΙΩΝ ΓΙΑ ΤΗΝ ΑΝΤΙΜΕΤΩΠΙΣΗ ΕΚΤΑΚΤΩΝ ΑΝΑΓΚΩΝ ΑΠΟ ΤΗΝ ΕΚΔΗΛΩΣΗ ΠΛΗΜΜΥΡΙΚΩΝ ΦΑΙΝΟΜΕΝΩΝ

Τα στοιχεία του παρόντος Παραρτήματος έχουν εμπιστευτικό χαρακτήρα και υπόκεινται στον κανονισμό προστασίας προσωπικών δεδομένων συνεπώς η αποστολή και κατ' επέκταση η χρήση τους πραγματοποιείται αποκλειστικά και μόνο σε υπηρεσιακό επίπεδο σε περίπτωση εκδήλωσης Έκτακτης Ανάγκης

ΑΥΤΟΤΕΛΗΣ ΔΙΝΣΗ ΠΟΛΙΤΙΚΗΣ ΠΡΟΣΤΑΣΙΑΣ ΠΣΤΕ

ΠΑΡΑΡΤΗΜΑ Γ: ΕΘΕΛΟΝΤΙΚΕΣ ΟΡΓΑΝΩΣΕΙΣ ΠΟΛΙΤΙΚΗΣ ΠΡΟΣΤΑΣΙΑΣ

Κατάλογος των Εθελοντικών Οργανώσεων Πολιτικής Προστασίας που δραστηριοποιούνται σε επίπεδο Περιφέρειας, ανά κατηγορία δράσης (όπως αυτές αναφέρονται στην απόφαση ένταξής τους) με τηλέφωνα επικοινωνίας των υπευθύνων.

Τα στοιχεία του παρόντος Παραρτήματος έχουν εμπιστευτικό χαρακτήρα και υπόκεινται στον κανονισμό προστασίας προσωπικών δεδομένων συνεπώς η αποστολή και κατ' επέκταση η χρήση τους πραγματοποιείται αποκλειστικά και μόνο σε υπηρεσιακό επίπεδο σε περίπτωση εκδήλωσης Έκτακτης Ανάγκης.

ΠΑΡΑΡΤΗΜΑ Δ

ΜΗΤΡΩΟ ΕΡΓΟΛΗΠΤΩΝ ΓΙΑ ΤΗΝ ΑΝΤΙΜΕΤΩΠΙΣΗ ΕΚΤΑΚΤΩΝ ΑΝΑΓΚΩΝ

Λαμβάνοντας υπόψη το ανθρώπινο δυναμικό και τα μέσα που διαθέτει η Περιφέρεια Στ. Ελλάδας σε επίπεδο Περιφερειακής Ενότητας, είναι δυνατόν να απαιτηθεί και επιπλέον δυναμικό και μέσα για την υλοποίηση όλου του κύκλου των δράσεων Πολιτικής Προστασίας.

Στο πλαίσιο της εξασφάλισης επιπλέον πόρων από ιδιωτικούς φορείς για την ενίσχυση του έργου μας στην αντιμετώπιση εκτάκτων αναγκών και την άμεση διαχείριση των συνεπειών από την εκδήλωση φυσικών καταστροφών, καταρτίστηκαν μνημόνια συνεργασίας με την μορφή Μητρώου Εργοληπτών, οι οποίοι αποδέχονται να παρέχουν μέσα, εξοπλισμό ή υπηρεσίες, σύμφωνα με τους όρους που θέτει η Περιφέρεια Στερεάς Ελλάδας

Το Μητρώο Εργοληπτών ανά Περιφερειακή Ενότητα για την αντιμετώπιση εκτάκτων αναγκών από φυσικές, τεχνολογικές και λοιπές καταστροφές έχει εγκριθεί από την Περιφερειακή Επιτροπή και επικαιροποιείται όταν προστίθενται νέοι Εργολήπτες καθώς και όταν προστίθενται νέες τιμές μηχανημάτων.

Επισημαίνεται ότι τα μνημόνια συνεργασίας με ιδιωτικούς φορείς για την εξασφάλιση επιπλέον πόρων προς ενίσχυση του έργου τους, έχουν το χαρακτήρα (εκ μέρους της Περιφέρειας) πρότασης-πρόσκλησης εκδήλωσης ενδιαφέροντος για την παροχή συγκεκριμένων υπηρεσιών και αποδοχής εκ μέρους των ενδιαφερομένων. Η σύναψη της σχετικής σύμβασης αποτελεί δικαιοπραξία, της οποίας τα αποτελέσματα εξαρτώνται από γεγονός μελλοντικό και αβέβαιο και επέρχονται μόλις συμβεί το γεγονός (πλήρωση της αίρεσης), (άρθ.201 ΑΚ.).

Για ζητήματα που αναφέρονται στην ανωτέρω διαδικασία, σχετικά είναι τα 2/52145/0026/01-07-2014 (ΑΔΑ: 7ΡΝΩΗ-ΨΟ2) και 2/86104/0026/11-09-2017 έγγραφο του Γενικού Λογιστηρίου του Κράτους, τα οποία έχουν αποσταλεί συνημμένα μαζί με όλη τη σχετική αλληλογραφία με το 6748/09-10-2017 έγγραφο της Γ.Γ.Π.Π.

Οι εγκριτικές αποφάσεις της Περιφερειακής Επιτροπής του σχετικού Μητρώου ιδιωτών ανά Περιφερειακή Ενότητα Περιφέρειας Στερεάς Ελλάδας παρατίθενται ως εξωτερικό Παράρτημα για λόγους προστασίας προσωπικών δεδομένων.

ΠΑΡΑΡΤΗΜΑ Ε

ΧΩΡΟΙ ΣΥΓΚΕΝΤΡΩΣΗΣ ΚΟΙΝΟΥ/ΧΩΡΟΙ ΚΑΤΑΦΥΓΗΣ- ΟΡΓΑΝΩΜΕΝΗ ΑΠΟΜΑΚΡΥΝΣΗ- ΧΩΡΟΙ ΕΝΑΠΟΘΕΣΗΣ ΜΠΑΖΩΝ ΠΕΡΙΦΕΡΕΙΑ ΣΤΕΡΕΑΣ ΕΛΛΑΔΑΣ



Π.Ε. ΒΟΙΩΤΙΑΣ

ΔΗΜΟΤΙΚΗ ΕΝΟΤΗΤΑ	ΔΗΜΟΤΙΚΗ – ΤΟΠΙΚΗ ΚΟΙΝΟΤΗΤΑ	ΧΩΡΟΙ ΚΑΤΑΥΛΙΣΜΟΥ	ΧΩΡΟΙ ΚΑΤΑΦΥΓΗΣ
ΛΙΒΑΔΕΙΑΣ	Τ.Κ. ΛΕΒΑΔΕΩΝ	1. ΔΗΜΟΤΙΚΟ ΣΤΑΔΙΟ	1. ΠΛΑΤΕΙΑ ΕΘΝΙΚΗΣ ΑΝΤΙΣΤΑΣΗΣ
		2. ΧΩΡΟΣ Χ.Α.Ν ΑΘΗΝΩΝ (ΔΕΛΦΩΝ & ΛΙΑΚΟΥΡΑΣ)	2. ΠΑΡΚΟ ΕΡΚΥΝΑΣ(ΠΙΣΩ ΑΠΟ ΠΑΛΙΟ ΚΤΕΛ)
		3. ΓΗΠΕΔΟ ΖΑΓΑΡΑ	3. ΠΑΡΚΟ ΚΡΥΑΣ(ΠΙΣΩ ΑΠΟ ΝΕΡΟΤΡΙΒΗ)
		4. ΧΩΡΟΣ ΚΛΕΙΣΤΟΥ ΓΥΜΝΑΣΤΗΡΙΟΥ (ΟΔΟΣ ΑΡΙΣΤΟΦΑΝΟΥΣ)	4. ΠΛΑΤΕΙΑ ΑΘΑΝΑΣΙΟΥ ΔΙΑΚΟΥ(ΜΗΤΡΟΠΟΛ Η)
		5. ΧΩΡΟΣ ΕΜΠΟΡΟΠΑΝΗΓΥΡ ΗΣ	5. ΓΗΠΕΔΟ ΜΠΑΣΚΕΤ ΟΔΟΥ ΜΕΝΤΖΙΛΗ
		6. ΧΩΡΟΣ ΠΡΟΒΛΕΠΟΜΕΝΟ Σ ΚΛΕΙΣΤΟΥ ΓΥΜΝΑΣΤΗΡΙΟΥ	6. ΠΑΙΔΙΚΗ ΧΑΡΑ ΚΑΛΑΜΚΑΝΟΥΣ-ΟΔΟΣ ΑΓΙΑΣ ΑΝΝΗΣ
		7. ΑΘΛΗΤ. ΕΓΚΑΤΑΣΤΑΣΕΙΣ ΣΤΟ ΚΑΣΤΡΟ (ΖΑΓΑΡΑΣ)	7. ΑΘΛΗΤ. ΕΓΚΑΤΑΣΤ. ΣΤΟ ΚΑΣΤΡΟ(ΖΑΓΑΡΑΣ) ΟΔΟΣ Τ. ΛΑΠΠΑ
		8. ΑΘΛΗΤ. ΕΓΚΑΤΑΣΤΑΣΕΙΣ ΤΟΥΡΚΟΠΟΥΛΑΣ (ΤΣΟΥΚΑΛΑΔΕΣ)	8. ΠΡΟΑΥΛΙΟ ΕΚΚΛΗΣΙΑΣ ΑΓ. ΝΙΚΟΛΑΟΥ (ΖΑΓΑΡΑΣ)
		9. ΓΗΠΕΔΟ ΑΝΑΛΗΨΗΣ	9. ΟΔΟΣ ΚΑΝΑΡΗ(ΠΑΙΔΙΚΗ ΧΑΡΑ) ΖΑΓΑΡΑΣ
		10. ΓΗΠΕΔΟ ΛΑΦΥΣΤΙΟΥ	10. ΠΡΟΑΥΛΙΟ ΕΚΚΛΗΣΙΑΣ ΑΓ. ΓΕΩΡΓΙΟΥ
		11. ΓΗΠΕΔΟ ΣΥΝΟΙΚΙΣΜΟΥ	11. ΠΛΑΤΕΙΑ ΚΑΖΑΖΗ(ΠΑΙΔΙΚΗ ΧΑΡΑ)
			12. ΠΡΟΑΥΛΙΟ ΕΚΚΛΗΣΙΑΣΑΓΙΑΣ ΠΑΡΑΣΚΕΥΗΣ
			13. ΟΔΟΣ ΔΡΑΓΑΤΣΑΝΙΟΥ (ΠΑΙΔΙΚΗ ΧΑΡΑ) ΑΓ. ΠΑΡΑΣΚΕΥΗΣ
			14. ΠΑΡΚΟ ΟΔΟΥ ΚΥΠΡΟΥ ΚΑΙ

Πλημμυρών Περιφέρειας Στερεάς Ελλάδας

		ΑΝΑΛΗΨΕΩΣ
		15. ΠΛΑΤΕΙΑ ΑΓΙΟΥ ΦΑΝΟΥΡΙΟΥ
		16. ΠΡΟΑΥΛΙΟΣ ΧΩΡΟΣ ΚΛΕΙΣΤΟΥ ΓΥΜΝΑΣΤ. (ΟΔΟΣ ΑΡΙΣΤΟΦΑΝΟΥΣ)
		17. ΠΑΡΚΟ ΠΟΤΑΜΟΥ ΕΡΚΥΝΑΣ ΑΠΟ ΑΙΣΧΥΛΟΥ ΕΩΣ ΡΟΥΜΕΛΗΣ
		18. ΠΛΑΤΕΙΑ ΛΑΜΠΡΟΥ ΚΑΤΣΩΝΗ
		19. ΠΡΟΑΥΛΙΟΣ ΧΩΡΟΣ ΝΑΟΥ ΕΥΑΓΓΕΛΙΣΤΡΙΑΣ
		20. ΠΑΙΔΙΚΗ ΧΑΡΑ ΕΥΑΓΓΕΛΙΣΤΡΙΑΣ (ΘΕΜΙΣΤΟΚΛΕΟΥΣ ΚΑΙ ΙΠΠΟΚΡΗΝΗΣ)
		21. ΠΛΑΤΕΙΑ ΣΥΝΟΙΚΙΣΜΟΥ (ΟΔΟΣ ΑΘΗΝΩΝ)
		22. ΠΕΖΟΔΡΟΜΟΣ ΟΔΟΥ 28 ^{ης} ΟΚΤΩΒΡΙΟΥ-ΣΥΝΟΙΚΙΣΜΟΣ
		23. ΠΑΙΔΙΚΗ ΧΑΡΑ ΣΥΝΟΙΚΙΣΜΟΥ (ΚΩΝ/ΠΟΛΕΩΣ ΚΑΙ ΣΜΥΡΝΗΣ)
ΡΩΜΑΙΙΚΟ-ΠΡΟΣΗΛΙΟ	ΠΑΛΙΟ ΓΗΠΕΔΟ ΡΩΜΑΙΙΚΟΥ	
ΧΑΙΡΩΝΙΑ-ΘΟΥΡΙΟ-ΑΚΟΝΤΙΟ-ΑΓ. ΒΛΑΣΙΟΣ	1. ΠΡΩΗΝ ΧΩΡΟΣ ΓΥΜΝΑΣΙΟΥ 2. ΓΗΠΕΔΟ ΧΑΙΡΩΝΙΑΣ	
ΔΑΥΛΕΙΑ-ΜΑΥΡΟΝΕΡΙ	ΓΗΠΕΔΟ ΔΑΥΛΕΙΑΣ	
ΠΑΡΟΡΙ-ΒΑΣΙΛΙΚΑ	ΑΘΛΗΤ.ΕΓΚΑΤΑΣΤ. ΠΑΡΟΡΙΟΥ	
ΑΝΘΟΧΩΡΙ-ΠΡΟΦΗΤΗΣ ΗΛΙΑΣ	ΑΘΛΗΤ. ΕΓΚΑΤΑΣΤ.ΑΝΘΟΧΩΡΙΟΥ	
ΚΥΡΙΑΚΙ	ΓΗΠΕΔΟ ΚΥΡΙΑΚΙΟΥ	
ΑΓΙΑ ΑΝΝΑ	ΓΗΠΕΔΟ ΑΓΙΑΣ ΑΝΝΑΣ	
ΑΓΙΑ ΤΡΙΑΔΑ	ΓΗΠΕΔΟ ΑΓΙΑΣ ΤΡΙΑΔΑΣ	
ΑΓΙΟΣ ΓΕΩΡΓΙΟΣ	1. ΓΗΠΕΔΟ ΑΓΙΟΥ ΓΕΩΡΓΙΟΥ	

Πλημμυρών Περιφέρειας Στερεάς Ελλάδας

		2. ΑΘΛΗΤΙΚΕΣ ΕΓΚΑΤΑΣΤΑΣΕΙΣ- ΠΑΙΔΙΚΗ ΧΑΡΑ	
	ΑΓΙΑ ΠΑΡΑΣΚΕΥΗ	ΠΡΩΗΝ ΧΩΡΟΣ ΔΗΜΟΤ. ΣΧΟΛΕΙΟΥ	
	ΚΟΡΩΝΕΙΑ	ΓΗΠΕΔΟ ΚΟΡΩΝΕΙΑΣ	
	ΑΛΑΛΚΟΜΕΝΑΙ	ΠΑΛΙΟ ΔΗΜ. ΣΧΟΛΕΙΟ	
	ΑΓΙΟΣ ΑΘΑΝΑΣΙΟΣ	ΠΑΛΙΟ ΔΗΜ. ΣΧΟΛΕΙΟ	
ΟΡΧΟΜΕΝΟΥ	Τ.Δ. ΟΡΧΟΜΕΝΟΥ		ΔΗΜΟΤΙΚΟ ΣΤΑΔΙΟ ΟΡΧΟΜΕΝΟΥ – ΧΩΡΟΣ ΠΡΑΣΙΝΟΥ ΣΤΗΝ ΟΔΟ ΚΗΦΙΣΟΥ (ΑΝΩΘΕΝ ΠΑΛΙΑΣ ΚΟΙΤΗΣ ΤΟΥ ΒΟΙΩΤΙΚΟΥ ΚΗΦΙΣΟΥ)
	Τ.Δ. ΑΓ. ΔΗΜΗΤΡΙΟΥ		ΓΗΠΕΔΟ ΠΟΔΟΣΦΑΙΡΟΥ ΑΓ. ΔΗΜΗΤΡΙΟΥ
	Τ.Δ. ΔΙΟΝΥΣΟΥ		ΓΗΠΕΔΟ ΠΟΔΟΣΦΑΙΡΟΥ ΔΙΟΝΥΣΟΥ
	Τ.Δ. ΜΑΥΡΟΓΕΙΑΣ		ΓΗΠΕΔΟ 5Χ5 ΜΑΥΡΟΓΕΙΑΣ ΑΥΛΕΙΟΣ ΧΩΡΟΣ ΤΟΥ ΙΕΡΟΥ ΝΑΟΥ ΓΕΝΝΗΣΕΩΣ ΤΗΣ ΘΕΟΤΟΚΟΥ
	Τ.Δ. ΑΓ. ΣΠΥΡΙΔΩΝΑ		ΓΗΠΕΔΟ ΠΟΔΟΣΦΑΙΡΟΥ ΑΓ. ΣΠΥΡΙΔΩΝΑ
	Τ.Δ. ΑΓ. ΑΝΔΡΕΑ		ΓΗΠΕΔΟ ΠΟΔΟΣΦΑΙΡΟΥ ΑΓ. ΣΠΥΡΙΔΩΝΑ
	Τ.Δ. ΚΑΡΥΑΣ		ΓΗΠΕΔΟ ΠΟΔΟΣΦΑΙΡΟΥ ΚΑΡΥΑΣ
	Τ.Δ. ΚΑΣΤΡΟΥ		ΓΗΠΕΔΟ ΠΟΔΟΣΦΑΙΡΟΥ ΚΑΣΤΡΟΥ
	Τ.Δ. ΑΚΡΑΙΦΝΙΟΥ		ΓΗΠΕΔΟ ΠΟΔΟΣΦΑΙΡΟΥ ΑΚΡΑΙΦΝΙΟΥ
	Τ.Δ. ΚΟΚΚΙΝΟΥ		ΓΗΠΕΔΟ ΠΟΔΟΣΦΑΙΡΟΥ ΚΟΚΚΙΝΟΥ
	Τ.Δ. ΠΥΡΓΟΥ		ΑΥΛΕΙΟΣ ΧΩΡΟΣ ΔΗΜΟΤΙΚΟΥ ΣΧΟΛΕΙΟΥ ΠΥΡΓΟΥ
	Τ.Δ. ΠΑΥΛΟΥ		ΑΥΛΕΙΟΣ ΧΩΡΟΣ ΓΥΜΝΑΣΙΟΥ ΠΑΥΛΟΥ – ΓΗΠΕΔΟ ΠΟΔΟΣΦΑΙΡΟΥ ΠΑΥΛΟΥ
Τ.Δ. ΛΟΥΤΣΙΟΥ		ΑΥΛΕΙΟΣ ΧΩΡΟΣ ΔΗΜΟΤΙΚΟΥ ΣΧΟΛΕΙΟΥ ΛΟΥΤΣΙΟΥ	
ΘΗΒΑ	Τ.Κ. ΘΗΒΩΝ	1. ΓΗΠΕΔΟ ΜΠΑΣΚΕΤ 2. ΓΗΠΕΔΟ ΠΟΔΟΣΦΑΙΡΟΥ 3. ΓΗΠΕΔΟ ΜΠΑΣΚΕΤ ΑΓ. ΝΙΚΟΛΑΟΥ 4. ΠΑΡΚΟ ΧΡΥΣΟΡΡΟΑ	1. ΓΗΠΕΔΟ ΜΠΑΣΚΕΤ 2. ΓΗΠΕΔΟ ΠΟΔΟΣΦΑΙΡΟΥ 3. ΓΗΠΕΔΟ ΜΠΑΣΚΕΤ ΑΓ. ΝΙΚΟΛΑΟΥ 4. ΠΑΡΚΟ ΧΡΥΣΟΡΡΟΑ 5. ΧΩΡΟΣ ΛΑΪΚΗΣ

Πλημμυρών Περιφέρειας Στερεάς Ελλάδας

		5. ΧΩΡΟΣ ΛΑΪΚΗΣ 6. 5 ^ο ΓΥΜΝΑΣΙΟ 7. 5Χ5 ΟΔΟΣ ΔΙΡΚΑΙΟΥ 8. ΝΟΤΙΑ ΔΗΜ. ΚΑΤΑΣΤΗΜΑΤΟΣ 9. 5Χ5 ΚΟΝΤΙΤΟ 10. 6 ^ο ΔΗΜ. ΣΧΟΛΕΙΟ & ΑΚΑΛΥΠΤΟΣ 11. ΜΠΑΣΚΕΤ ΠΛ. ΤΑΧΙΟΥ 12. ΑΝΟΙΧΤΟΙ ΧΩΡΟΙ ΑΝΩ ΕΡΓ.ΚΑΤ/ΙΕΣ 13. 5 ^ο ΔΗΜ. ΣΧΟΛΕΙΟ 14. ΓΗΠΕΔΟ ΠΟΔ. ΑΜΠΕΛΟΧΩΡΙΟΥ 15. ΓΗΠΕΔΟ ΠΟΔ. ΕΛΕΩΝΑ 16. ΓΗΠΕΔΟ ΠΟΔ. ΥΠΑΤΟΥ 17. ΔΗΜ. ΣΧΟΛΕΙΟ ΠΛΑΤΑΝΑΚΙΟΥ 18. ΓΗΠΕΔΟ ΠΟΔ. ΜΟΥΡΙΚΙΟΥ 19. ΠΕΡΙΒΟΛΟΣ ΑΓ. ΑΘΑΝΑΣΙΟΥ ΜΟΥΡΙΚΙ 20. ΠΑΡΚΟ ΚΥΚΛ. ΑΓΩΓΗΣ & ΓΗΠΕΔΟ ΠΟΔΟΣΦΑΙΡΟΥ ΝΕΟΧΩΡΑΚΙΟΥ 21. ΔΗΜ. ΣΧ. ΝΕΟΧΩΡΑΚΙΟΥ	6. 5 ^ο ΓΥΜΝΑΣΙΟ 7. 5Χ5 ΟΔΟΣ ΔΙΡΚΑΙΟΥ 8. ΝΟΤΙΑ ΔΗΜ. ΚΑΤΑΣΤΗΜΑΤΟΣ 9. 5Χ5 ΚΟΝΤΙΤΟ 10. 6 ^ο ΔΗΜ. ΣΧΟΛΕΙΟ & ΑΚΑΛΥΠΤΟΣ 11. ΜΠΑΣΚΕΤ ΠΛ. ΤΑΧΙΟΥ 12. ΑΝΟΙΧΤΟΙ ΧΩΡΟΙ ΑΝΩ ΕΡΓ.ΚΑΤ/ΙΕΣ 13. 5 ^ο ΔΗΜ. ΣΧΟΛΕΙΟ 14. ΓΗΠΕΔΟ ΠΟΔ. ΑΜΠΕΛΟΧΩΡΙΟΥ 15. ΓΗΠΕΔΟ ΠΟΔ. ΕΛΕΩΝΑ 16. ΓΗΠΕΔΟ ΠΟΔ. ΥΠΑΤΟΥ 17. ΔΗΜ. ΣΧΟΛΕΙΟ ΠΛΑΤΑΝΑΚΙΟΥ 18. ΓΗΠΕΔΟ ΠΟΔ. ΜΟΥΡΙΚΙΟΥ 19. ΠΕΡΙΒΟΛΟΣ ΑΓ. ΑΘΑΝΑΣΙΟΥ ΜΟΥΡΙΚΙ 20. ΠΑΡΚΟ ΚΥΚΛ. ΑΓΩΓΗΣ & ΓΗΠΕΔΟ ΠΟΔΟΣΦΑΙΡΟΥ ΝΕΟΧΩΡΑΚΙΟΥ 21. ΔΗΜ. ΣΧ. ΝΕΟΧΩΡΑΚΙΟΥ
	Τ.Κ. ΒΑΓΙΩΝ	1.ΜΠΑΣΚΕΤ ΓΥΜΝΑΣΙΟΥ 2.ΓΗΠΕΔΟ ΠΟΔΟΣΦΑΙΡΟΥ	1.ΜΠΑΣΚΕΤ ΓΥΜΝΑΣΙΟΥ 2.ΓΗΠΕΔΟ ΠΟΔΟΣΦΑΙΡΟΥ
	Τ.Κ. ΘΙΣΒΗΣ	1.ΓΗΠΕΔΟ ΠΟΔ. ΣΑΡΑΝΤΗ 2.ΓΗΠΕΔΟ 5Χ5 ΠΡΟΔΡΟΜΟΣ 3.ΓΗΠΕΔΟ ΠΟΔ. ΕΛΛΟΠΙΑΣ 4. ΓΗΠΕΔΟ ΠΟΔ. ΞΗΡΟΝΟΜΗΣ 5. ΓΗΠΕΔΟ 5Χ5 ΞΗΡΟΝΟΜΗΣ 6. ΔΗΜ. ΣΧ. ΘΙΣΒΗΣ 7. ΓΗΠΕΔΟ ΠΟΔ. ΔΟΜΒΡΑΙΝΑΣ 8.ΣΧ. ΣΥΓΚΡΟΤΗΜΑ ΔΟΜΒΡΑΙΝΑΣ	1.ΓΗΠΕΔΟ ΠΟΔ. ΣΑΡΑΝΤΗ 2.ΓΗΠΕΔΟ 5Χ5 ΠΡΟΔΡΟΜΟΣ 3.ΓΗΠΕΔΟ ΠΟΔ. ΕΛΛΟΠΙΑΣ 4. ΓΗΠΕΔΟ ΠΟΔ. ΞΗΡΟΝΟΜΗΣ 5. ΓΗΠΕΔΟ 5Χ5 ΞΗΡΟΝΟΜΗΣ 6. ΔΗΜ. ΣΧ. ΘΙΣΒΗΣ 7. ΓΗΠΕΔΟ ΠΟΔ. ΔΟΜΒΡΑΙΝΑΣ 8.ΣΧ. ΣΥΓΚΡΟΤΗΜΑ ΔΟΜΒΡΑΙΝΑΣ
	Τ.Κ. ΠΛΑΤΑΙΩΝ	1.ΓΗΠΕΔΟ ΠΟΔ.	1.ΓΗΠΕΔΟ ΠΟΔ.

Πλημμυρών Περιφέρειας Στερεάς Ελλάδας

		ΠΛΑΤΑΙΩΝ 2.ΓΗΠΕΔΟ ΠΟΔ. ΚΑΠΑΡΕΛΛΙΟΥ 3. ΓΥΜΝΑΣΙΟ ΚΑΠΑΡΕΛΛΙΟΥ 4. ΓΗΠΕΔΟ ΠΟΔ. ΛΕΥΚΤΡΩΝ 5. ΓΗΠΕΔΟ ΠΟΔ. ΜΕΛΙΣΣΟΧΩΡΙΟΥ 6. ΧΩΡΟΣ ΑΓΡ. ΙΑΤΡ. ΛΟΥΤΟΥΦΙΟΥ	ΠΛΑΤΑΙΩΝ 2.ΓΗΠΕΔΟ ΠΟΔ. ΚΑΠΑΡΕΛΛΙΟΥ 3. ΓΥΜΝΑΣΙΟ ΚΑΠΑΡΕΛΛΙΟΥ 4. ΓΗΠΕΔΟ ΠΟΔ. ΛΕΥΚΤΡΩΝ 5. ΓΗΠΕΔΟ ΠΟΔ. ΜΕΛΙΣΣΟΧΩΡΙΟΥ 6. ΧΩΡΟΣ ΑΓΡ. ΙΑΤΡ. ΛΟΥΤΟΥΦΙΟΥ
ΣΧΗΜΑΤΑΡΙΟΥ	Τ.Κ. ΣΧΗΜΑΤΑΡΙΟΥ		Α) ΠΛΑΤΕΙΑ ΠΑΜΜΕΓΙΣΤΩΝ ΤΑΞΙΑΡΧΩΝ - ΑΥΛΕΙΟΣ ΧΩΡΟΣ 1 ^{ΟΥ} ΔΗΜΟΤΙΚΟΥ Β) ΑΥΛΕΙΟΣ ΧΩΡΟΣ 2 ^{ΟΥ} ΔΗΜΟΤΙΚΟΥ Γ) ΑΥΛΕΙΟΣ ΧΩΡΟΣ 3 ^{ΟΥ} ΔΗΜΟΤΙΚΟΥ
	ΠΛΑΚΑ ΔΗΛΕΣΙ		Α) ΚΑΠΗ Β) ΑΥΛΕΙΟΣ ΧΩΡΟΣ ΔΗΜΟΤΙΚΟΥ
	ΟΙΝΟΗ		ΠΛΑΤΕΙΑ Ι.Ν. ΑΝΑΛΗΨΕΩΣ
ΟΙΝΟΦΥΤΩΝ	ΟΙΝΟΦΥΤΑ		Α) ΜΕΓΑΡΟ Δ.ΛΙΑΠΗ Β) ΠΛΑΤΕΙΑ Ι.Ν. ΑΓ. ΣΠΥΡΙΔΩΝΑ
	ΔΗΛΕΣΙ		ΚΕΝΤΡΙΚΗ ΠΛΑΤΕΙΑ
	ΑΓΙΟΣ ΘΩΜΑΣ		ΚΕΝΤΡΙΚΗ ΠΛΑΤΕΙΑ
	ΚΛΕΙΔΙ		ΚΕΝΤΡΙΚΗ ΠΛΑΤΕΙΑ
ΔΕΡΒΕΝΟΧΩΡΙΩΝ	ΣΚΟΥΡΤΑ		ΚΕΝΤΡΙΚΗ ΠΛΑΤΕΙΑ
	ΠΥΛΗ		ΠΛΑΤΕΙΑ ΔΗΜΟΤΙΚΟΥ ΚΑΤΑΣΤΗΜΑΤΟΣ
	ΠΑΝΑΚΤΟΣ		
	ΠΡΑΣΙΝΟ		
	ΛΕΥΚΑ		
	ΣΤΕΦΑΝΗ		ΚΕΝΤΡΙΚΗ ΠΛΑΤΕΙΑ
ΤΑΝΑΓΡΑΣ	ΤΑΝΑΓΡΑ		ΚΕΝΤΡΙΚΗ ΠΛΑΤΕΙΑ
	ΠΑΝΑΓΙΑ		114 ΠΜ
	ΆΡΜΑ		ΚΕΝΤΡΙΚΗ ΠΛΑΤΕΙΑ
	ΑΣΩΠΙΑ		ΚΕΝΤΡΙΚΗ ΠΛΑΤΕΙΑ
	ΚΑΛΛΙΘΕΑ		ΚΕΝΤΡΙΚΗ ΠΛΑΤΕΙΑ

Δημοτικές Ενότητες	Κοινότητες	Χώροι υποδοχής και διαβίωσης πληγέντων ανά Δημοτική / Τοπική Κοινότητα
Δ.Ε ΑΛΙΑΡΤΟΥ	Κοινότητα Αλιάρτου	1) Πλατείες: 4660 τ.μ. 2) Γήπεδα (οικισμός Μαζίου: 3268,69 τ.μ., 1 αθλητικό κέντρο: 30310 τ.μ. , 1 γήπεδο Αγίου Κωνσταντίνου: 7853 τ.μ., κλειστό γυμναστήριο: 17075 τ.μ.) 3) Σχολείο: Σχολείο 1 ^ο Δημοτικό Σχολείο: 5.500 τ.μ., παλαιό γήπεδο, κ.χ. έναντι αθλητικών εγκαταστάσεων: 60.000 τ.μ., 2 ^ο Δημοτικό Σχολείο: 3933 τ.μ., 1 ^ο Νηπιαγωγείο: 1128 τ.μ., Γυμνάσιο: 15240 τ.μ., Λύκειο: 7000 τ.μ., Δημοτικό Σχολείο Μαζίου: 1402,41 τ.μ., κ.χ. συνοικισμού Ευρυτάνων - Μουλκίου: 30.000,00 τ.μ.) 4) Αύλειος χώρος εκκλησίας (Άγιος Χαράλαμπος: 300 τ.μ., Άγιος Κωνσταντίνος: 2.500 τ.μ., Οικισμού Μαζίου: 100 τ.μ.
	Κοινότητα Ευαγγελιστρίας	1) Πλατεία 132,93 τ.μ. 2) Γήπεδο: 1 γήπεδο ποδοσφαίρου: 6131 , 1 γήπεδο μπάσκετ 1891,22 τ.μ.) 3) Σχολείο 1885 τ.μ. 4) Αύλειος χώρος εκκλησίας 150 τ.μ.
	Κοινότητα Πέτρας	1) Πλατεία 500 τ.μ. 2) Γήπεδο (1 γήπεδο ποδοσφαίρου: 7.284 τ.μ.) 3) Σχολείο (1 Νηπιαγωγείο – Δημοτικό Σχολείο: 2652 τ.μ.)
	Κοινότητα Σωληναρίου	1) Πλατεία 850 τ.μ. 2) Γήπεδο (1 γήπεδο ποδοσφαίρου: 6825 τ.μ.) 3) Σχολείο (1 Δημοτικό Σχολείο: 2306 τ.μ.
	Κοινότητα Υψηλάντου	1) Πλατεία: 120 τ.μ. 2) Γήπεδο (1 Γήπεδο ποδοσφαίρου: 13388,95 τ.μ.) 3) Σχολείο (1 Νηπιαγωγείο - Δημοτικό Σχολείο 4812 τ.μ.) 4) Αύλειος χώρος εκκλησίας 200 τ.μ.

Δ.Ε ΘΕΣΠΙΕΩΝ	Κοινότητα Άσκλης	1) Πλατείες : 3.000 τ.μ. 2) Γήπεδο (1 γήπεδο ποδοσφαίρου: 9200 τ.μ.) 3) Σχολείο (1 Νηπιαγωγείο - Δημοτικό Σχολείο: 800 τ.μ.) 4) Αύλειος χώρος εκκλησίας 320 τ.μ.
	Κοινότητα Θεσπιών	1) Πλατείες : 750 τ.μ. 2) Γήπεδο (1 γήπεδο ποδοσφαίρου: 8500 τ.μ., 1 δημοτικό στάδιο: 20.000 τ.μ.) 3) Σχολείο (1 Γυμνάσιο – Λύκειο: 4.000 τ.μ., 1 Δημοτικό Σχολείο με αύλειο χώρο 400 τ.μ.)
	Κοινότητα Λεονταρίου	1) Πλατεία: 400τ.μ. 2) Γήπεδο (1 γήπεδο ποδοσφαίρου: 9648 τ.μ.) 3) Σχολείο (1 Δημοτικό Σχολείο με αύλειο χώρο 400 τ.μ.).
	Κοινότητα Μαυρομματίου	1) Πλατεία: 1.500τ.μ. 2) Γήπεδο (1 κλειστό γυμναστήριο: 830,15, 1 γήπεδο ποδοσφαίρου:6.000 τ.μ., 1 γήπεδο μπάσκετ: 306,25 και 1 γήπεδο 5Χ5) 3) Σχολείο (1 Δημοτικό Σχολείο με αύλειο χώρο 300 τ.μ.)
	Κοινότητα Νεοχωρίου	1) Πλατεία: 800.τ.μ. 2) Γήπεδο (1 Γήπεδο ποδοσφαίρου 8760 τ.μ.) 3) Σχολείο (1 Δημοτικό Σχολείο: 600 τ.μ.)

Π.Ε. ΕΥΒΟΙΑΣ

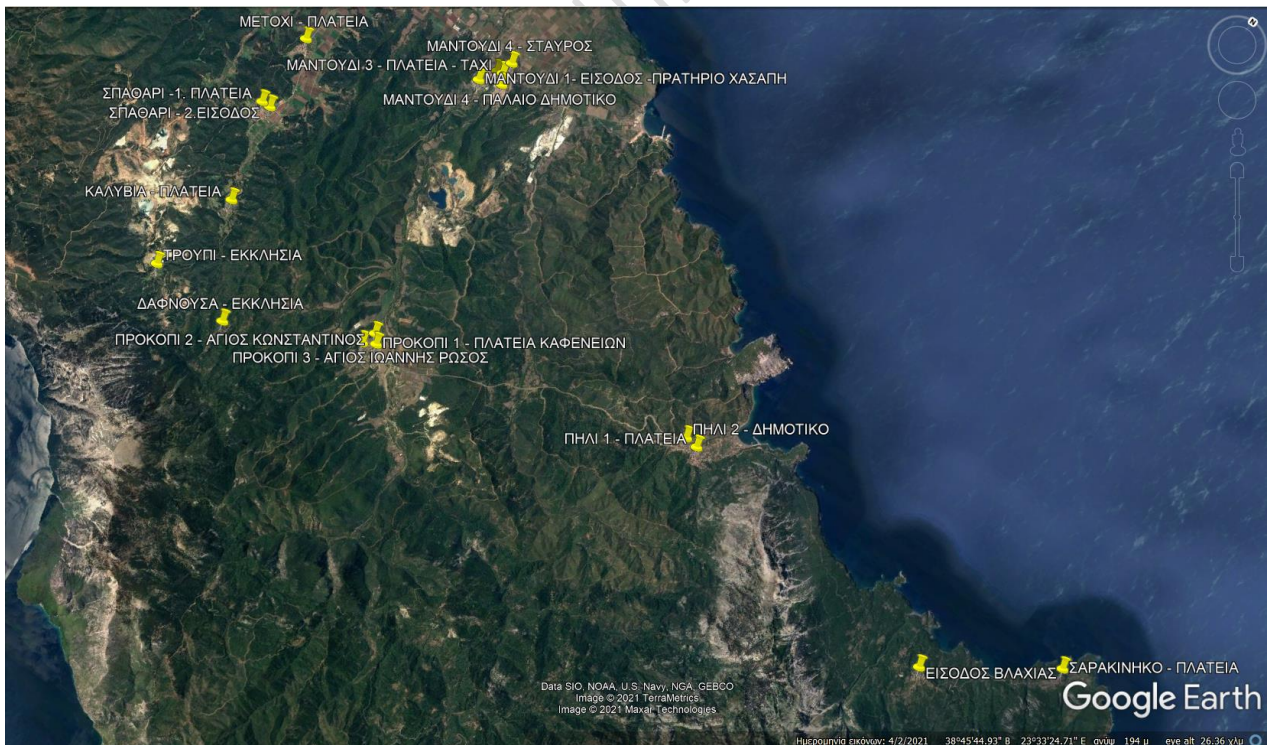
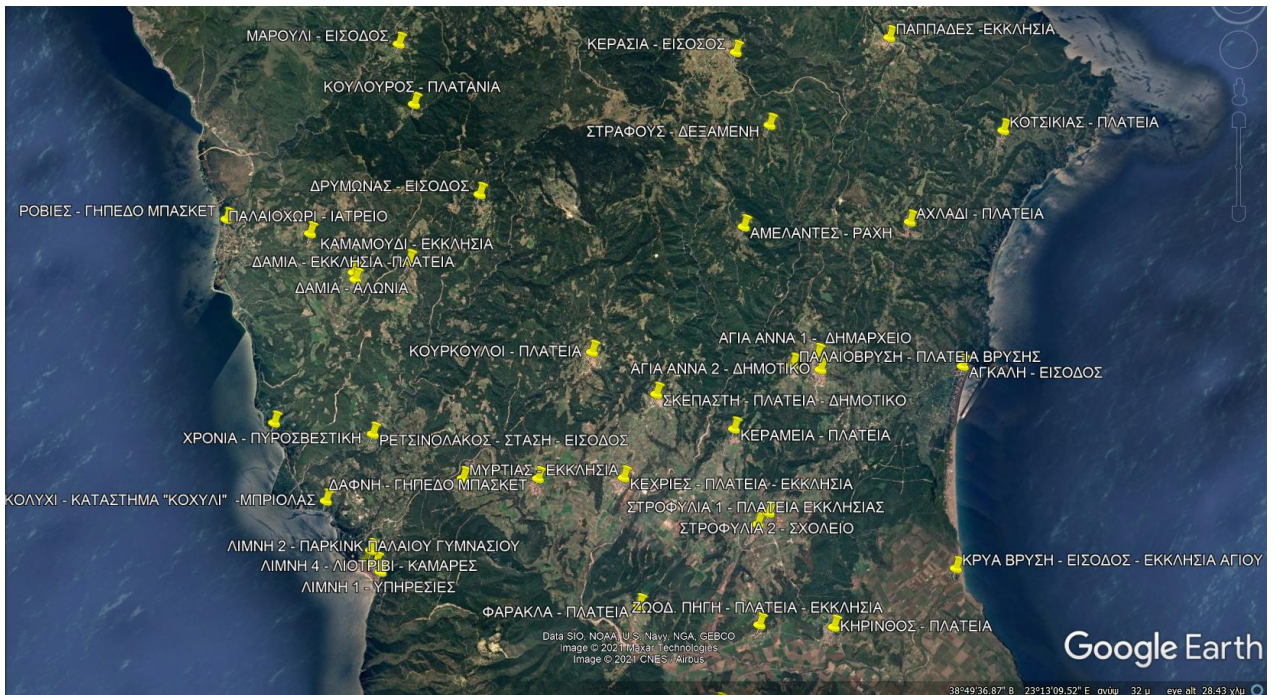
ΚΟΙΝΟΧΡΗΣΤΟΙ ΧΩΡΟΙ ΣΥΝΑΘΡΟΙΣΗΣ ΤΩΝ ΚΑΤΟΙΚΩΝ ΤΟΥ ΔΗΜΟΥ ΕΡΕΤΡΙΑΣ

Α/Α	ΤΟΠΙΚΗ ΚΟΙΝΟΤΗΤΑ	ΤΟΠΟΘΕΣΙΑ
1	ΕΡΕΤΡΙΑΣ	<ul style="list-style-type: none">➤ ΚΕΝΤΡΙΚΕΣ ΠΛΑΤΕΙΕΣ ,➤ ΚΟΜΒΟΣ,➤ ΠΡΟΑΥΛΕΙΟΣ ΧΩΡΟΣ ΣΧΟΛΕΙΩΝ ,➤ ΓΗΠΕΔΟ
2	ΑΜΑΡΥΝΘΟΥ	<ul style="list-style-type: none">➤ ΠΡΟΑΥΛΕΙΟΣ ΧΩΡΟΣ ΣΧΟΛΕΙΩΝ,➤ ΚΕΝΤΡΙΚΕΣ ΠΛΑΤΕΙΕΣ,➤ ΓΗΠΕΔΟ
3	ΓΥΜΝΟ	<ul style="list-style-type: none">➤ ΠΡΟΑΥΛΕΙΟΣ ΧΩΡΟΣ ΣΧΟΛΕΙΩΝ➤ ΓΗΠΕΔΟ
4	ΑΝΩ ΒΑΘΕΙΑ	<ul style="list-style-type: none">➤ ΚΕΝΤΡΙΚΗ ΠΛΑΤΕΙΑ➤ ΕΚΚΛΗΣΙΑ ΑΓΙΟΥ ΙΩΑΝΝΗ
5	ΚΑΛΛΙΘΕΑ	<ul style="list-style-type: none">➤ ΧΩΡΟΣ ΓΗΠΕΔΟΥ
6	ΑΝΩ ΚΑΙ ΚΑΤΩ ΣΕΤΑ	<ul style="list-style-type: none">➤ ΕΛΙΚΟΔΡΟΜΕΙΟ➤ ΠΛΑΤΕΙΕΣ

ΠΕΡΙΟΧΗ ΕΡΕΤΡΙΑΣ



ΑΠΕΙΚΟΝΙΣΗ ΧΩΡΩΝ ΚΑΤΑΦΥΓΗΣ – ΣΥΓΚΕΝΤΡΩΣΗΣ ΠΛΗΘΥΣΜΟΥ ΔΗΜΟΥ ΜΑΝΤΟΥΔΙΟΥ – ΛΙΜΝΗΣ – ΑΓΙΑΣ ΑΝΝΑΣ



ΧΩΡΟΙ ΚΑΤΑΦΥΓΗΣ – ΣΥΓΚΕΝΤΡΩΣΗΣ ΠΛΗΘΥΣΜΟΥ ΔΗΜΟΥ ΜΑΝΤΟΥΔΙΟΥ – ΛΙΜΝΗΣ – ΑΓΙΑΣ ΑΝΝΑΣ		
Α/Α	ΤΟΠΙΚΗ ΚΟΙΝΟΤΗΤΑ	ΤΟΠΟΘΕΣΙΑ
ΔΗΜΟΤΙΚΗ ΕΝΟΤΗΤΑ ΚΗΡΕΩΣ		
1	ΒΛΑΧΙΑ	ΕΙΣΟΔΟΣ ΟΙΚΙΣΜΟΥ – ΣΤΑΣΗ ΚΤΕΛ
	ΣΑΡΑΚΙΝΗΚΟ	ΠΛΑΤΕΙΑ
2	ΠΗΛΙ	1. ΠΛΑΤΕΙΑ 2. ΔΗΜΟΤΙΚΟ ΣΧΟΛΕΙΟ
3	ΠΡΟΚΟΠΙ	1. ΠΛΑΤΕΙΑ ΚΑΦΕΝΕΙΩΝ 2. ΠΛΑΤΕΙΑ ΟΣΙΟΥ ΙΩΑΝΝΗ ΡΩΣΟΥ 3. ΠΛΑΤΕΙΑ ΑΓΙΟΥ ΚΩΝΣΤΑΝΤΙΝΟΥ
4	ΜΑΝΤΟΥΔΙ	1. ΕΙΣΟΔΟΣ - ΠΡΑΤΗΡΙΟ ΧΑΣΑΠΗ 2. ΠΛΑΤΕΙΑ ΔΗΜΑΡΧΕΙΟΥ – ΓΥΜΝΑΣΙΟ 3. ΚΕΝΤΡΙΚΗ ΠΛΑΤΕΙΑ - ΤΑΧΙ 4. ΑΥΛΕΙΟΣ ΧΩΡΟΣ ΠΑΛΑΙΟΥ ΔΗΜΟΤΙΚΟΥ ΣΧΟΛΕΙΟΥ 5. ΣΤΑΥΡΟΣ, ΠΑΙΔΙΚΗ ΧΑΡΑ
5	ΚΗΡΙΝΘΟΣ	ΠΛΑΤΕΙΑ.
	ΖΩΟΔ. ΠΗΓΗ	ΠΛΑΤΕΙΑ - ΕΚΚΛΗΣΙΑ
	ΚΡΥΑ ΒΡΥΣΗ	ΕΙΣΟΔΟΣ ΟΙΚΙΣΜΟΥ– ΕΚΚΛΗΣΙΑ ΑΓ. ΝΙΚΟΛΑΟΥ
6	ΜΕΤΟΧΙ	ΠΛΑΤΕΙΑ
7	ΣΠΑΘΑΡΙ	1. ΝΕΑ ΠΛΑΤΕΙΑ 2. ΕΙΣΟΔΟΣ ΟΙΚΙΣΜΟΥ
	ΚΑΛΥΒΙΑ	ΠΛΑΤΕΙΑ ΕΚΚΛΗΣΙΑΣ
8	ΔΑΦΝΟΥΣΑ	ΚΟΙΝΟΤΙΚΟ ΚΑΤΑΣΤΗΜΑ, ΕΚΚΛΗΣΙΑ ΑΓ. ΤΡΙΑΔΟΣ
	ΤΡΟΥΠΙ	ΕΚΚΛΗΣΙΑ
9	ΦΑΡΑΚΛΑ	ΠΛΑΤΕΙΑ, ΕΚΚΛΗΣΙΑ ΑΓ. ΓΕΩΡΓΙΟΥ
10	ΣΤΡΟΦΥΛΙΑ	1. ΠΛΑΤΕΙΑ ΕΚΚΛΗΣΙΑΣ 2. ΕΙΣΟΔΟΣ - ΔΗΜΟΤΙΚΟ ΣΧΟΛΕΙΟ (Β' ΕΥΚΑΡΙΑΣ)
ΔΗΜΟΤΙΚΗ ΕΝΟΤΗΤΑ ΝΗΛΕΩΣ		
1	ΑΓΙΑ ΑΝΝΑ	1. ΠΛΑΤΕΙΑ ΔΗΜΑΡΧΕΙΟΥ, 2. ΔΗΜΟΤΙΚΟ ΣΧΟΛΕΙΟ
	ΠΑΛΑΙΟΒΡΥΣΗ	ΠΛΑΤΕΙΑ ΒΡΥΣΗΣ
	ΑΓΚΑΛΗ	ΚΕΝΤΡΙΚΗ ΔΙΑΣΤΑΥΡΩΣΗ – SUPER MARKET ΚΑΡΑΜΠΕΤΣΟΣ
2	ΚΕΡΑΜΕΙΑ	ΠΛΑΤΕΙΑ
3	ΑΧΛΑΔΙ	ΠΛΑΤΕΙΑ
4	ΚΟΤΣΙΚΙΑΣ	ΠΛΑΤΕΙΑ
5	ΠΑΠΑΔΕΣ	ΠΛΑΤΕΙΑ ΕΚΚΛΗΣΙΑΣ
6	ΚΕΡΑΣΙΑ	ΕΙΣΟΔΟΣ ΟΙΚΙΣΜΟΥ
7	ΑΜΕΛΑΝΤΕΣ	ΕΙΣΟΔΟΣ - ΠΕΡΑ ΑΛΩΝΙΑ
	ΣΤΡΑΦΟΙ	ΔΕΞΑΜΕΝΗ - ΕΙΣΟΔΟΣ
ΔΗΜΟΤΙΚΗ ΕΝΟΤΗΤΑ ΕΛΥΜΝΙΩΝ		

Πλημμυρών Περιφέρειας Στερεάς Ελλάδας

1	ΛΙΜΝΗ	1.ΥΠΗΡΕΣΙΕΣ 2.ΠΑΡΚΙΝΚ-ΠΑΛΑΙΟ ΓΥΜΝΑΣΙΟ 3.ΠΛΑΤΕΙΑ ΗΡΩΩΝ 4.ΠΑΡΚΙΝΚ – ΛΙΟΤΡΙΒΙ-ΚΑΜΑΡΕΣ
	ΜΥΡΤΙΑΣ	ΕΚΚΛΗΣΙΑ
	ΚΟΧΥΛΙ	ΚΑΤΑΣΤΗΜΑ «ΚΟΧΥΛΙ» - ΜΠΡΙΟΛΑΣ
	ΧΡΟΝΙΑ	ΠΥΡΟΣΒΕΣΤΙΚΗ
	ΡΕΤΣΙΝΟΛΑΚΟΣ	ΕΙΣΟΔΟΣ ΟΙΚΙΣΜΟΥ -ΣΤΑΣΗ ΚΤΕΛ
2	ΡΟΒΙΕΣ	ΓΗΠΕΔΟ ΜΠΑΣΚΕΤ
	ΠΑΛΑΙΟΧΩΡΙ	ΙΑΤΡΕΙΟ
	ΔΑΜΙΑ	1.ΑΛΩΝΙΑ 2.ΕΚΚΛΗΣΙΑ
	ΚΑΛΑΜΟΥΔΙ	ΕΚΚΛΗΣΙΑ
	ΔΡΥΜΩΝΑΣ	ΕΣΟΔΟΣ ΟΙΚΙΣΜΟΥ
	ΚΟΥΛΟΥΡΟΣ	ΠΛΑΤΑΝΙΑ
	ΜΑΡΟΥΛΙ	ΕΙΣΟΔΟΣ ΟΙΚΙΣΜΟΥ
2	ΚΕΧΡΙΕΣ	ΠΛΑΤΕΙΑ - ΕΚΚΛΗΣΙΑ
	ΔΑΦΝΗ	ΓΗΠΕΔΟ ΜΠΑΣΚΕΤ
3	ΣΚΕΠΑΣΤΗ	ΠΛΑΤΕΙΑ - ΔΗΜΟΤΙΚΟ
4	ΚΟΥΡΚΟΥΛΟΙ	ΠΛΑΤΕΙΑ

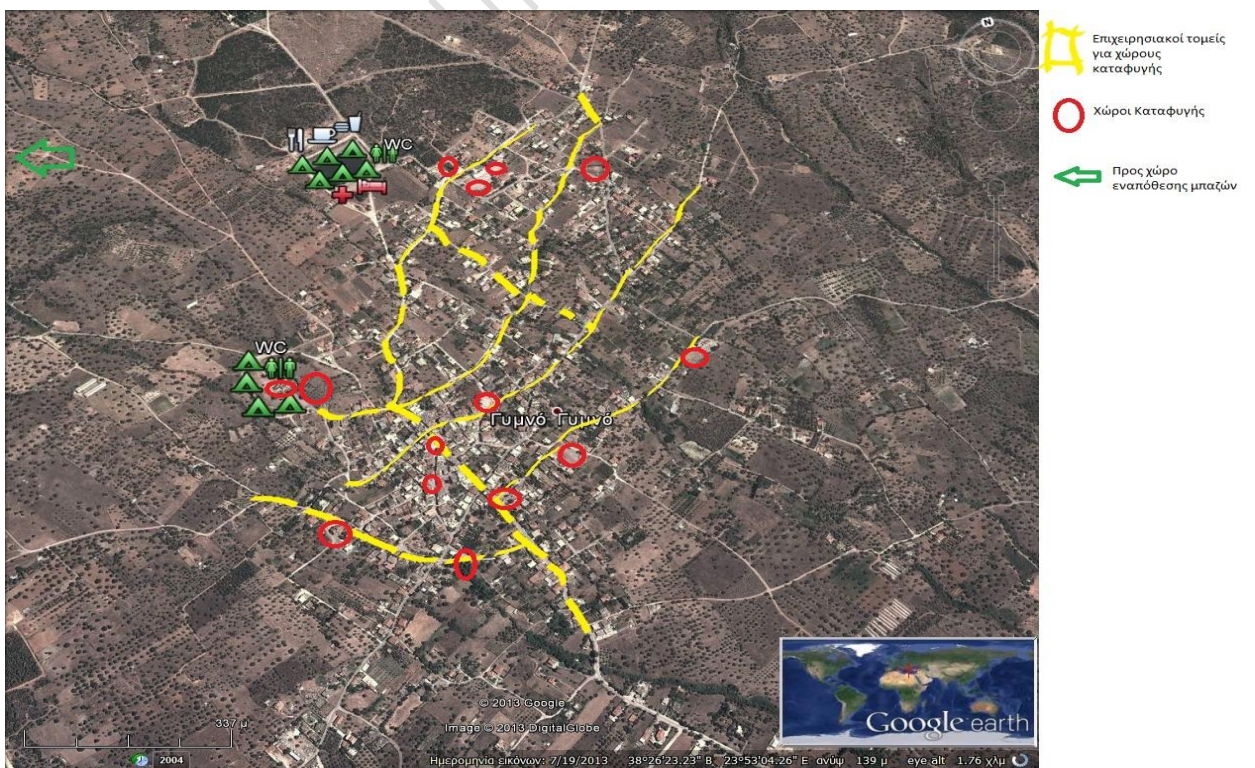
ΧΩΡΟΙ ΠΡΟΣΩΡΙΝΗΣ ΕΝΑΠΟΘΕΣΗΣ ΜΠΑΖΩΝ

1. ΔΕ ΕΛΥΜΝΙΩΝ, ΛΙΜΝΗ όρχος οχημάτων ΡΕΤΣΙΝΟΛΑΚΟΣ, κατά ΕΓΣΑ87 Χ=438195, Υ=4292505
2. ΔΕ ΚΗΡΕΩΣ, ΚΗΡΙΝΘΟΣ, νταμάρι ΖΩΟΔ. ΠΗΓΗ, , κατά ΕΓΣΑ87 Χ=450845, Υ=4295265
3. ΔΕ ΝΗΛΕΩΣ, ΑΓΙΑ ΑΝΝΑ όρχος οχημάτων, κατά ΕΓΣΑ87 Χ=448048, Υ=4300554

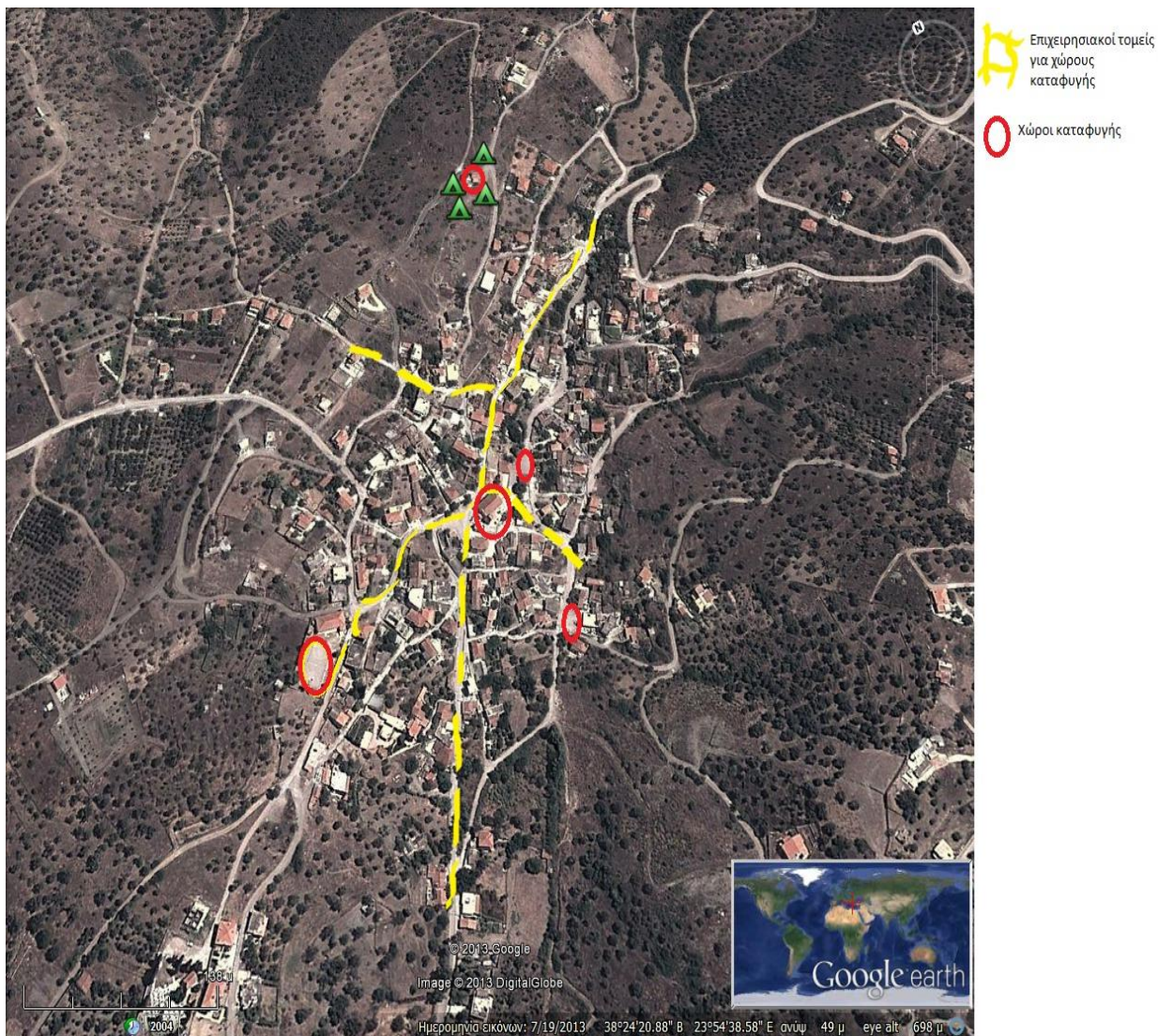
ΠΕΡΙΟΧΗ ΑΜΑΡΥΝΘΟΥ



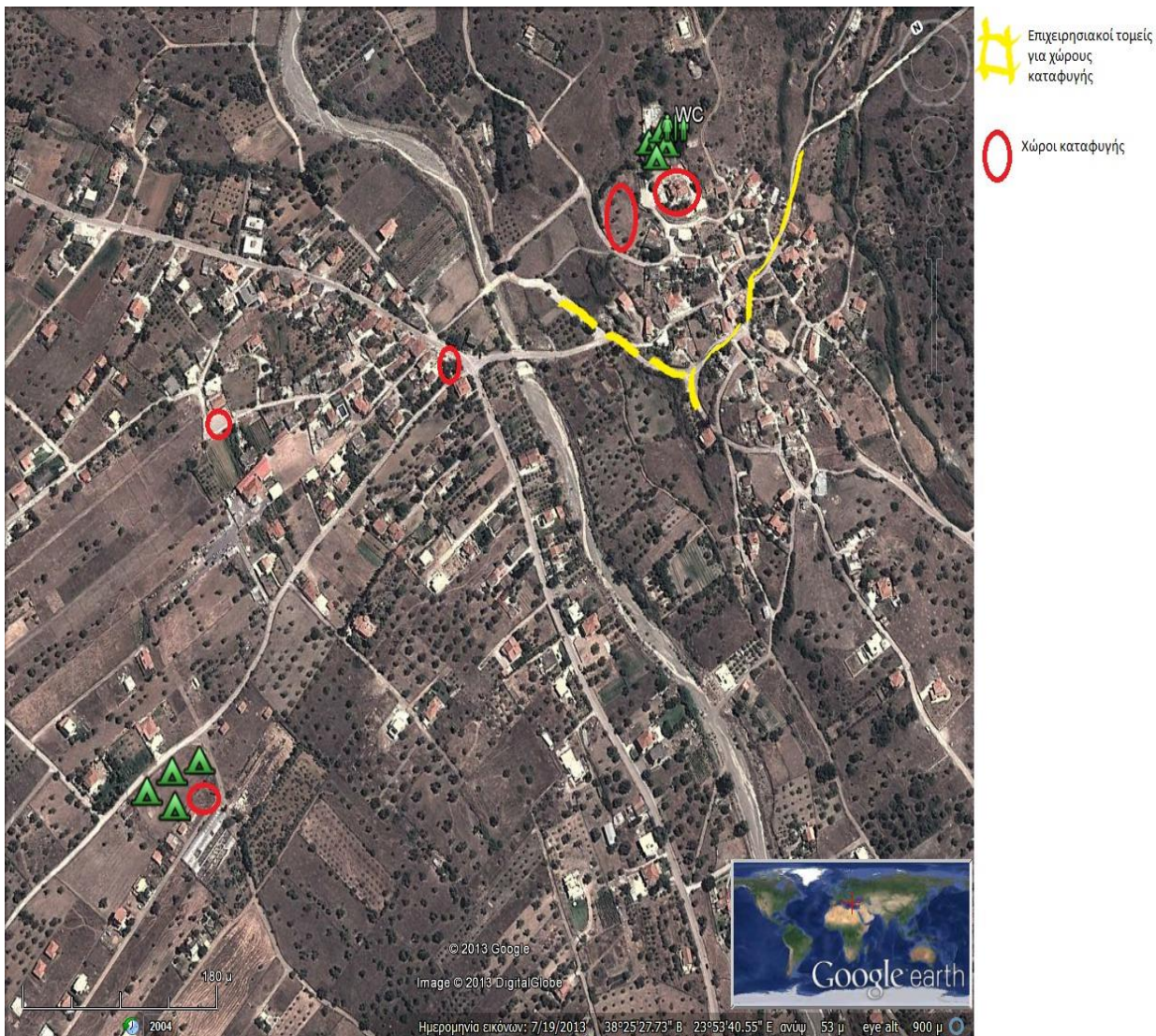
ΠΕΡΙΟΧΗ ΓΥΜΝΟ



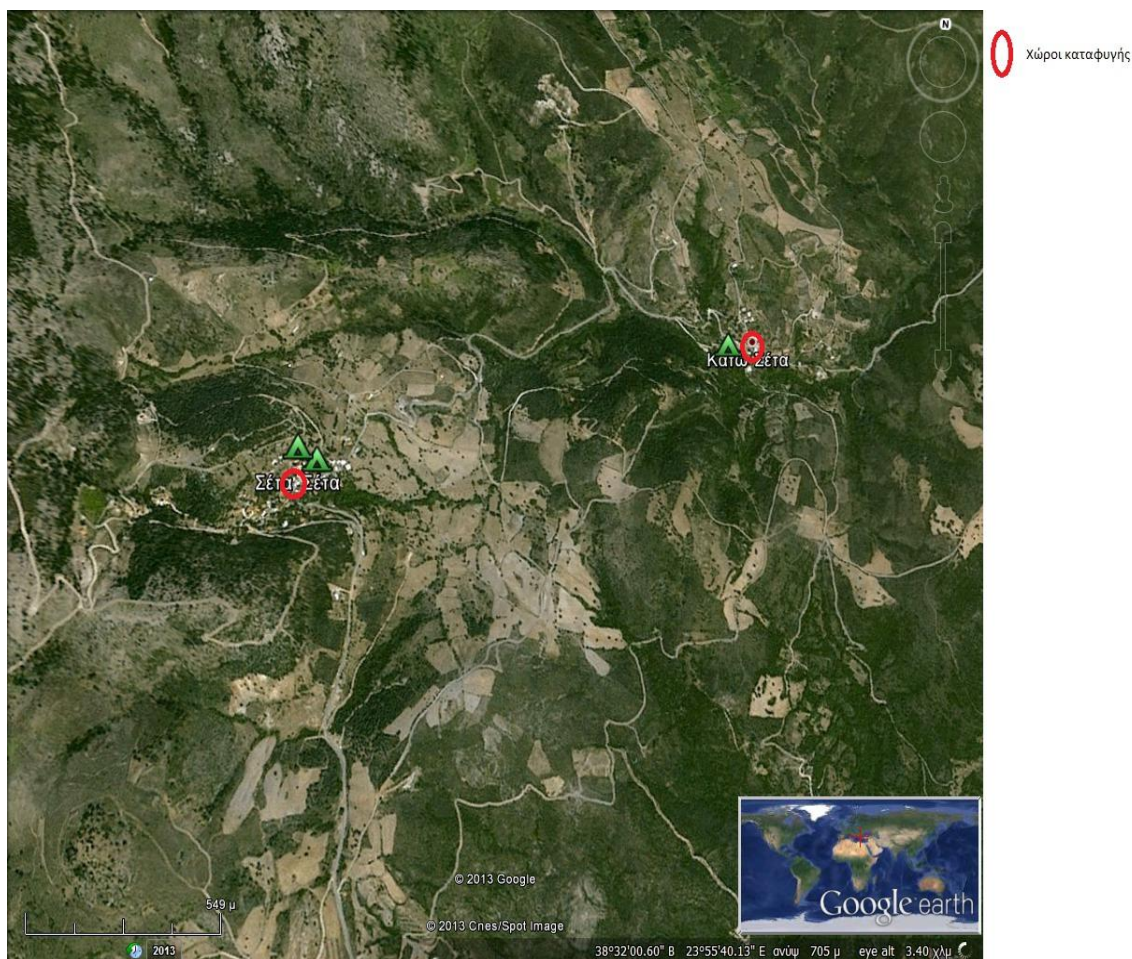
ΠΕΡΙΟΧΗ ΑΝΩ ΒΑΘΕΙΑΣ



ΠΕΡΙΟΧΗ ΚΑΛΛΙΘΕΑΣ



ΠΕΡΙΟΧΗ ΑΝΩ ΚΑΙ ΚΑΤΩ ΣΕΤΑΣ



ΕΝΑΠΟΘΕΣΗ ΜΠΑΖΩΝ Π.Ε. ΕΥΒΟΙΑΣ

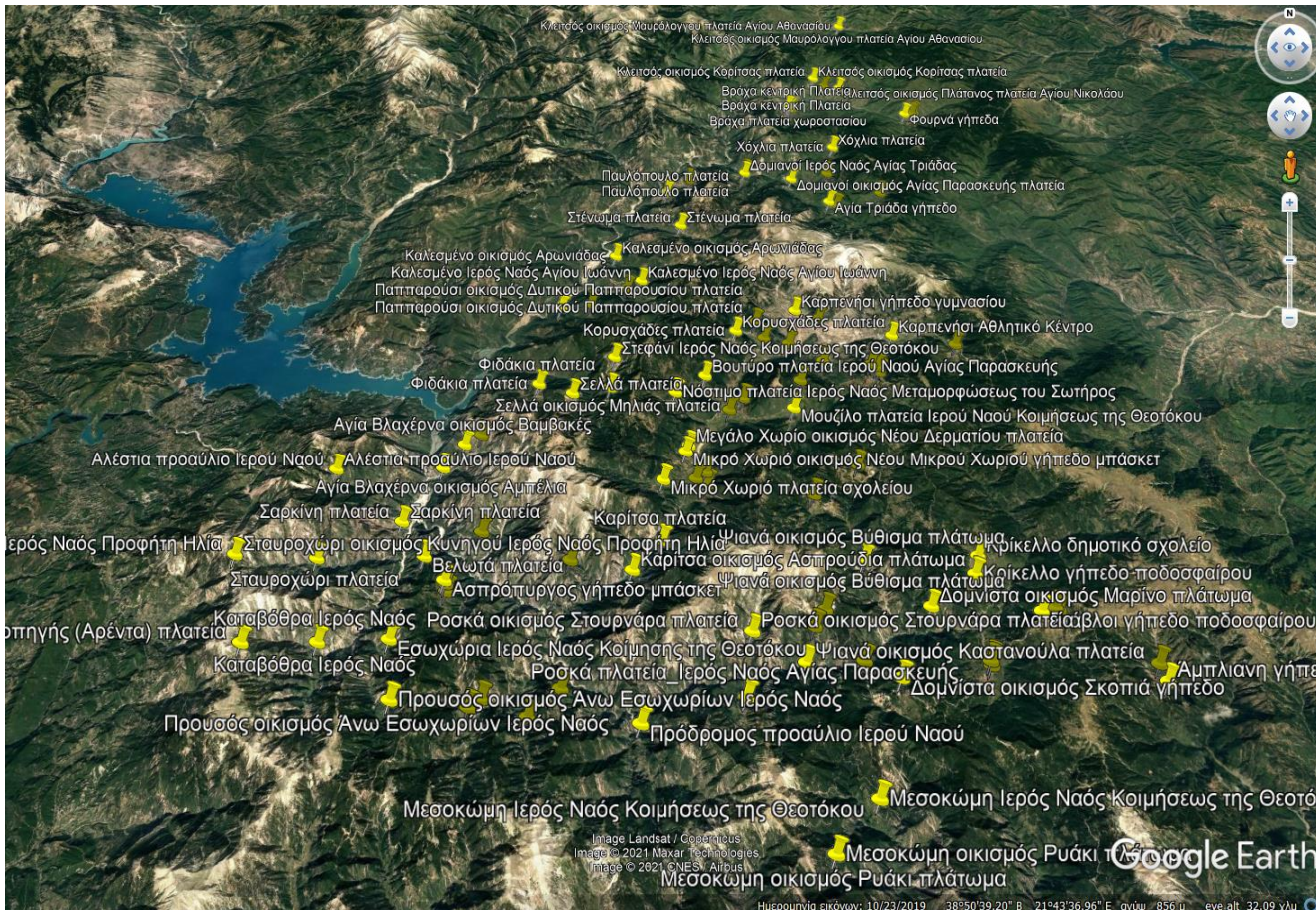
ΦΟΡΕΑΣ	ΑΝ.Κ.Ε.Ι.Κ.Ε. (ΣΥΝΕΡΓΑΤΗΣ ΑΝΑΚΕΜ Α.Ε.)
ΥΠΕΥΘΥΝΟΣ	Φωκίτη Ιωάννα
ΓΕΩΓΡΑΦΙΚΗ ΘΕΣΗ	ΛΟΦΙΣΚΟΣ ΑΥΛΩΝΑΡΙΟΥ ΕΥΒΟΙΑΣ
ΤΗΛΕΦΩΝΑ ΕΠΙΚΟΙΝΩΝΙΑΣ	2223032185
E-MAIL	info@security-fss.gr

ΦΟΡΕΑΣ	ΘΕΟΔΩΡΟΣ ΠΑΝΤΕΛΗΣ (ΣΥΝΕΡΓΑΤΗΣ ΑΝΑΚΕΜ Α.Ε.)
ΥΠΕΥΘΥΝΟΣ	ΘΕΟΔΩΡΟΣ ΠΑΝΤΕΛΗΣ
ΓΕΩΓΡΑΦΙΚΗ ΘΕΣΗ	Θέση ΚΟΥΙ - Κάρυστος
ΤΗΛΕΦΩΝΑ ΕΠΙΚΟΙΝΩΝΙΑΣ	2224023320 / 6948074906
E-MAIL	teo.pantelis@yahoo.com

ΦΟΡΕΑΣ	ΣΥΡΜΑΚΕΖΗΣ ΚΩΝΣΤΑΝΤΙΝΟΣ (ΣΥΝΕΡΓΑΤΗΣ ΑΝΑΚΕΜ Α.Ε.)
ΥΠΕΥΘΥΝΟΣ	ΣΥΡΜΑΚΕΖΗΣ ΚΩΝ/ΝΟΣ / ΟΙΚΟΝΟΜΟΥ ΒΙΚΥ
ΓΕΩΓΡΑΦΙΚΗ ΘΕΣΗ	ΦΥΓΑΝΔΡΑ Δ.Ε. ΑΜΑΡΥΝΘΙΩΝ ΔΗΜΟΥ ΕΡΕΤΡΙΑΣ
ΤΗΛΕΦΩΝΑ ΕΠΙΚΟΙΝΩΝΙΑΣ	6958003083
E-MAIL	kost_ assymakezis@gmail.com / Viki.oikonomou1974@gmail.com

Π.Ε. ΕΥΡΥΤΑΝΙΑΣ

ΑΠΕΙΚΟΝΙΣΗ ΧΩΡΩΝ ΚΑΤΑΦΥΓΗΣ ΤΟΥ ΝΟΜΟΥ ΕΥΡΥΤΑΝΙΑΣ



ΑΥΤΟΤΕΛΗΣ ΔΙΕΘΝΗΣ ΔΙΑΧΕΙΡΙΣΗ

ΑΠΕΙΚΟΝΙΣΗ ΧΩΡΩΝ ΚΑΤΑΦΥΓΗΣ – ΣΥΓΚΕΝΤΡΩΣΗΣ ΠΛΗΘΥΣΜΟΥ ΔΗΜΟΥ ΑΓΡΑΦΩΝ



<u>ΧΩΡΟΙ ΚΑΤΑΦΥΓΗΣ - ΣΥΓΚΕΝΤΡΩΣΗΣ ΠΛΗΘΥΣΜΟΥ ΔΗΜΟΥ ΑΓΡΑΦΩΝ</u>		
1.	ΑΓΡΑΦΑ	Κεντρική Πλατεία
2.	ΡΑΠΤΟΠΟΥΛΟ	Κεντρική Πλατεία, Γήπεδο
3.	ΒΑΛΑΩΡΑ	Κεντρική Πλατεία, Γήπεδο
4.	ΠΑΛΑΙΟΚΑΤΟΥΝΑ	Κεντρική Πλατεία, Γήπεδο
5.	ΔΥΤΙΚΗ ΦΡΑΓΚΙΣΤΑ	Κεντρική Πλατεία
6.	ΚΡΕΝΤΗ	Κεντρική Πλατεία
7.	ΓΡΑΝΙΤΣΑ	Κεντρική Πλατεία
8.	ΚΕΡΑΣΟΧΩΡΙ	Κεντρική Πλατεία, Γήπεδο
Στις Τοπικές Κοινότητες του Δήμου χώρος συγκέντρωσης αποτελεί η Κεντρική Πλατεία του κάθε χωριού.		

ΧΩΡΟΙ ΚΑΤΑΦΥΓΗΣ – ΣΥΓΚΕΝΤΡΩΣΗΣ ΠΛΗΘΥΣΜΟΥ ΔΗΜΟΥ ΚΑΡΠΕΝΗΣΙΟΥ		
Δημοτική Ενότητα Καρπενησίου		
Κοινότητα	Χώροι καταφυγής	Συντεταγμένες
Αγία Βλαχέρνα	1) Ιερός Ναός Κοιμήσεως της Θεοτόκου	Lat.: 38°51'5.99"N Lon.: 21°38'31.85"E
Αγία Βλαχέρνα οικισμός Αμπέλια	1) Πλατεία Ιερού Ναού	Lat.: 38°50'16.32"N Lon.: 21°37'37.94"E
Αγία Βλαχέρνα οικισμός Βαμβακιές	1) Πλάτωμα διασταύρωσης	Lat.: 38°50'53.95"N Lon.: 21°38'6.29"E
Άγιος Ανδρέας	1) Πλατεία	Lat.: 38°52'29.76"N Lon.: 21°47'15.82"E
Άγιος Νικόλαος	1) Πλατεία	Lat.: 38°53'40.94"N Lon.: 21°51'50.94"E
	2) Δημοτικός χώρος στάθμευσης	Lat.: 38°53'42.08"N Lon.: 38°53'42.08"N
Βουτύρο	1) Πλατεία	Lat.: 38°52'46.19"N Lon.: 21°44'37.49"E
Καλεσμένο	1) Ιερός Ναός Αγίου Ιωάννη	Lat.: 38°56'11.31"N Lon.: 21°42'44.05"E
Καλεσμένο οικισμός Μοναστηράκι	1) Προαύλιο Ιερού Ναού Γεννήσεως της Θεοτόκου	Lat.: 38°55'54.34"N Lon.: 21°42'17.74"E
Καλεσμένο οικισμός Αρωνιάδα	1) Πλάτωμα	Lat.: 38°57'16.14"N Lon.: 21°41'53.64"E
Καρπενήσι	1) Δημοτικό στάδιο	Lat.: 38°54'37.26"N Lon.: 21°48'1.53"E
	2) Αθλητικό Κέντρο	Lat.: 38°54'1.75"N Lon.: 21°50'5.63"E
	3) Γήπεδο Γυμνασίου	Lat.: 38°54'52.37"N Lon.: 21°47'21.21"E
	4) Πάρκο Κεφαλόβρυσο	Lat.: 38°53'51.02"N Lon.: 21°47'4.77"E
Καρπενήσι οικισμός Γοριανάδες	1) Πλατεία	Lat.: 38°54'31.49"N Lon.: 21°46'9.41"E
Καρπενήσι οικισμός Καλλιθέας	1) Ιερός Ναός	Lat.: 38°53'8.37"N Lon.: 21°47'58.61"E
Κορυσχάδες	1) Πλατεία	Lat.: 38°54'9.75"N Lon.: 21°45'33.50"E
Κορυσχάδες οικισμός Μεσαμπελιάς	1) Γήπεδο	Lat.: 38°54'1.68"N Lon.: 21°46'23.04"E
Μυρίκη	1) Ιερός Ναός Αγίας Παρασκευής	Lat.: 38°52'44.00"N Lon.: 21°49'29.58"E
	2) Παιδική Χαρά	Lat.: 38°52'57.78"N Lon.: 21°49'17.58"E
	3) Σχολείο	Lat.: 38°52'52.59"N Lon.: 21°49'27.03"E
Παππαρούσι	1) Ιερός Ναός Αγίας Παρασκευής	Lat.: 38°55'16.16"N Lon.: 21°41'13.64"E

Πλημμυρών Περιφέρειας Στερεάς Ελλάδας

Παππαρούσι οικισμός Δυτικού Παππαρουσίου	1) Πλατεία	Lat.: 38°55'7.93"N Lon.: 21°40'20.47"E
Παυλόπουλο	1) Πλατεία	Lat.: 38°59'43.76"N Lon.: 21°43'31.76"E
Παυλόπουλο οικισμός Πατπαδιάς	1) Ιερός Ναός	Lat.: 39° 0'17.80"N Lon.: 21°44'17.30"E
Σελλά	1) Πλατεία	Lat.: 38°52'4.55"N Lon.: 21°40'55.69"E
Σελλά οικισμός Μηλιάς	1) Πλατεία	Lat.: 38°52'15.49"N Lon.: 21°41'57.93"E
Στένωμα	1) Πλατεία	Lat.: 38°58'22.67"N Lon.: 21°43'59.64"E
Στεφάνι	1) Ιερός Ναός Κοιμήσεως της Θεοτόκου	Lat.: 38°53'17.73"N Lon.: 21°42'1.83"E
Φιδάκια	1) Πλατεία	Lat.: 38°52'24.72"N Lon.: 21°39'58.06"E
Δημοτική Ενότητα Κτημενίων		
Κοινότητα	Χώροι καταφυγής	Συντεταγμένες
Αγία Τριάδα	1) Γήπεδο	Lat.: 38°59'19.74"N Lon.: 21°48'57.45"E
	2) Εκκλησία	Lat.: 38°59'10.82"N Lon.: 21°49'10.92"E
Άγιος Χαράλαμπος	1) Πλατεία	Lat.: 38°59'37.30"N Lon.: 21°50'41.63"E
Δομιοί	1) Γήπεδο	Lat.: 39° 0'54.32"N Lon.: 21°46'15.70"E
	2) Ιερός Ναός Αγίας Τριάδας	Lat.: 39° 0'42.46"N Lon.: 21°46'13.70"E
Δομιοί οικισμός Αγίας Παρασκευής	1) Πλατεία	Lat.: 39° 0'22.79"N Lon.: 21°47'48.02"E
Πετράλωνα	1) Δημοτικό σχολείο	Lat.: 39° 0'36.36"N Lon.: 21°49'2.39"E
Χόχλια	1) Πλατεία	Lat.: 39° 1'44.05"N Lon.: 21°49'22.84"E
Δημοτική Ενότητα Ποταμιάς		
Κοινότητα	Χώροι Καταφυγής	Συντεταγμένες
Ανιάδα	1) Ιερός Ναός Αγίου Νικολάου	Lat.: 38°49'12.86"N Lon.: 21°47'15.62"E
Δερμάτι	1) Πλατεία	Lat.: 38°47'38.88"N Lon.: 21°41'12.39"E
Καρίτσα	1) Πλατεία	Lat.: 38°48'12.45"N Lon.: 21°43'26.23"E
Καρίτσα οικισμός Ασπρούδια	1) Πλάτωμα	Lat.: 38°47'33.63"N Lon.: 21°42'42.15"E
Κλαυσί	1) Πλατεία Ιερού Ναού Αγίου Δημητρίου	Lat.: 38°52'6.29"N Lon.: 21°45'39.89"E
Κλαυσί οικισμός Κακουλιουραϊίκα	1) Πλατεία	Lat.: 38°51'46.77"N Lon.: 21°45'15.87"E

Πλημμυρών Περιφέρειας Στερεάς Ελλάδας

Μεγάλο Χωριό	1) Παιδική χαρά Αγίου Αθανασίου	Lat.: 38°50'1.71"N Lon.: 21°44'32.64"E
	2) Γήπεδο μπάσκετ	Lat.: 38°49'59.14"N Lon.: 21°44'33.63"E
	3) Δημοτικός χώρος στάθμευσης	Lat.: 38°49'39.52"N Lon.: 21°44'35.64"E
Μεγάλο Χωριό οικισμός Νέου Δερματίου	1) Πλατεία	Lat.: 38°50'44.76"N Lon.: 21°44'8.05"E
Μεγάλο Χωριό οικισμός Γάβρου	1) Ιερός Ναός Παναγίας Προυσιώτισσας	Lat.: 38°49'50.89"N Lon.: 21°44'18.12"E
Μικρό Χωριό	1) Πλατεία σχολείου	Lat.: 38°49'41.60"N Lon.: 21°43'27.23"E
Μικρό Χωριό οικισμός Νέου Μικρού Χωριού	1) Γήπεδο μπάσκετ	Lat.: 38°50'34.07"N Lon.: 21°44'2.92"E
Μουζίλο	1) Πλατεία	Lat.: 38°51'45.49"N Lon.: 21°47'1.45"E
Νόστιμο	1) Πλατεία	Lat.: 38°52'11.15"N Lon.: 21°43'47.28"E
Συγκρέλλος	1) Πλάτωμα	Lat.: 38°49'56.81"N Lon.: 21°48'27.77"E
Χελιδόνα	1) Πλατεία	Lat.: 38°48'28.56"N Lon.: 21°38'56.05"E
Δημοτική Ενότητα Προυσού		
Κοινότητα	Χώροι καταφυγής	Συντεταγμένες
Αλέστια	1) Προαύλιο Ιερού Ναού	Lat.: 38°49'59.53"N Lon.: 21°34'57.34"E
Ασπρόπυργος	1) Προαύλιο Ιερού Ναού Γεννήσεως της Θεοτόκου	Lat.: 38°46'59.15"N Lon.: 21°38'20.18"E
	2) Πλατεία	Lat.: 38°47'9.30"N Lon.: 21°38'17.42"E
	3) Γήπεδο μπάσκετ	Lat.: 38°47'13.50"N Lon.: 21°38'14.72"E
Βελωτά	1) Πλατεία	Lat.: 38°47'49.44"N Lon.: 21°37'38.84"E
Εσωχώρια	1) Ιερός Ναός Κοιμήσεως της Θεοτόκου	Lat.: 38°46'2.52"N Lon.: 21°37'10.15"E
Καστανιά	1) Πλατεία	Lat.: 38°44'56.99"N Lon.: 21°41'12.11"E
Καταβόθρα	1) Ιερός Ναός	Lat.: 38°45'56.97"N Lon.: 21°35'33.82"E
Καταβόθρα οικισμός Δροσοπηγής (Αρέντα)	1) Πλατεία	Lat.: 38°45'39.42"N Lon.: 21°34'2.62"E
Πρόδρομος	1) Προαύλιο Ιερού Ναού	Lat.: 38°44'23.32"N Lon.: 21°42'58.42"E
Προυσός	1) Χώρος στάθμευσης Ιεράς Μονής Παναγίας Προυσιώτισσας	Lat.: 38°44'51.03"N Lon.: 21°39'26.73"E

Πλημμυρών Περιφέρειας Στερεάς Ελλάδας

	2) Πλατεία	Lat.: 38°44'38.64"N Lon.: 21°39'12.82"E
Προυσός οικισμός Άνω Εσωχωρίων	1) Ιερός Ναός	Lat.: 38°44'42.58"N Lon.: 21°37'30.53"E
Σαρκίνη	1) Πλατεία	Lat.: 38°48'50.53"N Lon.: 21°36'51.11"E
Σταυροχώρι	1) Πλατεία	Lat.: 38°47'47.17"N Lon.: 21°35'3.02"E
Σταυροχώρι οικισμός Κυνηγός	1) Ιερός Ναός Προφήτη Ηλία	Lat.: 38°47'35.39"N Lon.: 21°33'14.67"E
Τόρνος	1) Πλατεία Ιερού Ναού Αγίας Τριάδας	Lat.: 38°44'28.32"N Lon.: 21°40'31.36"E
Δημοτική Ενότητα Φουρνάς		
Κοινότητα	Χώροι Καταφυγής	Συντεταγμένες
Βράχα	1) Γήπεδα	Lat.: 39° 3'49.18"N Lon.: 21°48'9.79"E
	2) Πλατεία Χωροστασίου	Lat.: 39° 3'53.90"N Lon.: 21°48'5.34"E
	3) Κεντρική πλατεία	Lat.: 39° 3'58.80"N Lon.: 21°48'1.61"E
Φουρνά	1) Γήπεδα	Lat.: 39° 3'36.90"N Lon.: 21°52'16.98"E
	2) Γήπεδο μπάσκετ	Lat.: 39° 3'40.80"N Lon.: 21°52'38.24"E
	3) Κεντρική πλατεία	Lat.: 39° 3'38.37"N Lon.: 21°52'32.96"E
Κλεισός οικισμός Κορίτσα	1) Πλατεία	Lat.: 39° 5'31.03"N Lon.: 21°49'8.31"E
Κλεισός οικισμός Μαυρόλογγος	1) Πλατεία Αγίου Αθανασίου	Lat.: 39° 8'41.35"N Lon.: 21°50'32.22"E
Κλεισός οικισμός Μεσοχωρίου	1) Πλατεία	Lat.: 39° 5'17.43"N Lon.: 21°49'32.06"E
Κλεισός οικισμός Πλάτανος	1) Πλατεία	Lat.: 39° 5'9.01"N Lon.: 21°50'4.42"E
Δημοτική Ενότητα Δομνίστας		
Κοινότητα	Χώροι καταφυγής	Συντεταγμένες
Άμπλιανη	1) Γήπεδο	Lat.: 38°45'0.22"N Lon.: 21°54'30.09"E
	2) Πλατεία	Lat.: 38°45'22.87"N Lon.: 21°54'28.34"E

Πλημμυρών Περιφέρειας Στερεάς Ελλάδας

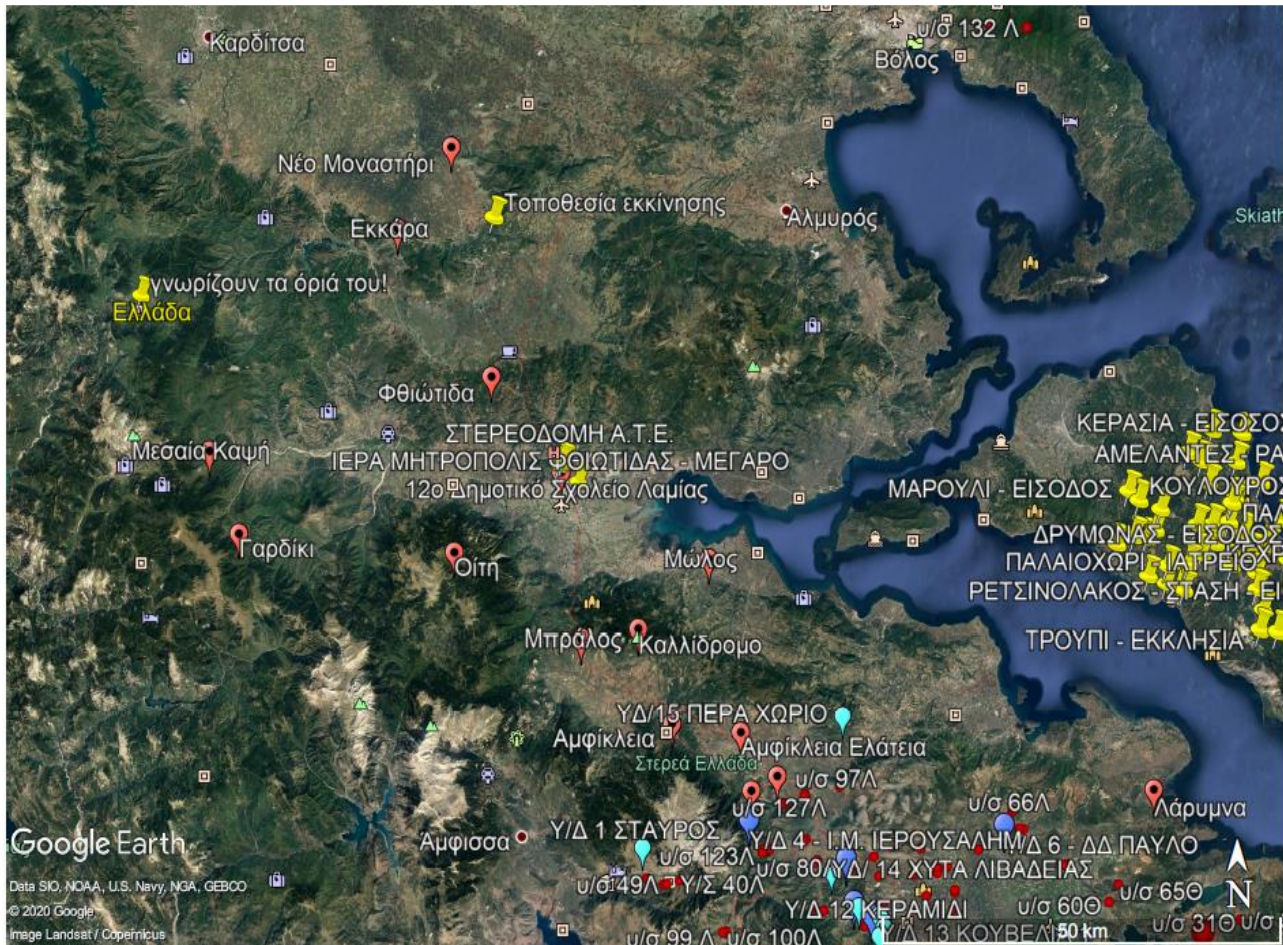
Δομνίστα	1) Γήπεδο	Lat.: 38°45'29.66"N Lon.: 21°50'47.14"E
	2) Πλατεία	Lat.: 38°45'24.14"N Lon.: 21°50'47.03"E
	3) Σχολείο	Lat.: 38°45'33.10"N Lon.: 21°50'48.14"E
Δομνίστα οικισμός Μαρίνο	1) Πλάτωμα	Lat.: 38°46'40.00"N Lon.: 21°49'42.66"E
Δομνίστα οικισμός Σκοπιά	1) Γήπεδο	Lat.: 38°45'6.95"N Lon.: 21°48'42.80"E
Κρίκελλο	1) Γήπεδο ποδοσφαίρου	Lat.: 38°47'17.97"N Lon.: 21°50'51.57"E
	2) Πλατεία	Lat.: 38°47'44.04"N Lon.: 21°51'3.39"E
	3) Δημοτικό σχολείο	Lat.: 38°47'42.44"N Lon.: 21°51'1.51"E
Μεσοκώμη	1) Ιερός Ναός Κοιμήσεως της Θεοτόκου	Lat.: 38°43'1.36"N Lon.: 21°47'54.90"E
Μεσοκώμη οικισμός Ρυάκι	1) Πλάτωμα	Lat.: 38°42'2.98"N Lon.: 21°46'52.33"E
Ροσκά	1) Πλατεία	Lat.: 38°44'47.44"N Lon.: 21°45'17.86"E
Ροσκά οικισμός Στουρνάρα	1) Πλατεία	Lat.: 38°46'9.13"N Lon.: 21°45'30.84"E
Στάβλοι	1) Γήπεδο ποδοσφαίρου	Lat.: 38°46'26.70"N Lon.: 21°52'10.31"E
	2) Γήπεδο μπάσκετ	Lat.: 38°46'30.32"N Lon.: 21°52'29.88"E
	3) Πλατεία	Lat.: 38°46'28.01"N Lon.: 21°52'33.79"E
Ψιανά	1) Πλάτωμα	Lat.: 38°46'12.84"N Lon.: 21°46'56.32"E
Ψιανά οικισμός Καστανούλα	1) Πλατεία	Lat.: 38°45'28.36"N Lon.: 21°46'40.26"E
Ψιανά οικισμός Άγιος Χαράλαμπος	1) Πλατεία	Lat.: 38°45'33.13"N Lon.: 21°47'59.41"E
Ψιανά οικισμός Παλαιοχώρι	1) Πλάτωμα	Lat.: 38°46'32.09"N Lon.: 21°47'12.93"E
Ψιανά οικισμός Βύθισμα	1) Πλάτωμα	Lat.: 38°47'39.87"N Lon.: 21°48'17.56"E

ΕΝΑΠΟΘΕΣΗ ΜΠΑΖΩΝ Π.Ε. ΕΥΡΥΤΑΝΙΑΣ

ΦΟΡΕΑΣ	ΒΕΛΟΥΧΙ ΚΟΙΝΣΕΠ (ΣΥΝΕΡΓΑΤΗΣ ΑΝΑΚΕΜ Α.Ε.)
ΥΠΕΥΘΥΝΟΣ	ΚΑΓΚΑΡΑΣ ΙΩΑΝΝΗΣ
ΓΕΩΓΡΑΦΙΚΗ ΘΕΣΗ	ΠΡΟΦΗΤΗΣ ΗΛΙΑΣ - ΑΝΩ ΞΗΡΙΑΣ (ΑΝΩΘΕΝ ΟΑΕΔ)
ΤΗΛΕΦΩΝΑ ΕΠΙΚΟΙΝΩΝΙΑΣ	6909156189 / 6947738845 / 6972888333
E-MAIL	<u>anakiklosikagaras@hotmail.com</u>
WEBSITE	<u>www.anakiklosikagaras.4ty.gr</u>

ΦΟΡΕΑΣ	ΦΛΩΡΑΚΗΣ Ε. & ΒΑΞΕΒΑΝΟΣ Θ. Α.Ε.
ΥΠΕΥΘΥΝΟΣ	ΒΑΞΕΒΑΝΟΣ Κ.ΘΕΟΔΩΡΟΣ
ΓΕΩΓΡΑΦΙΚΗ ΘΕΣΗ	ΑΝΩ ΞΗΡΙΑΣ ΚΑΡΠΕΝΗΣΙ
ΤΗΛΕΦΩΝΑ ΕΠΙΚΟΙΝΩΝΙΑΣ	22370 21091 / 6974946644 / 6977559839
E-MAIL	<u>vaxevanos@teemail.gr</u>

Π.Ε. ΦΘΙΩΤΙΔΑΣ



ΤΟΠΟΘΕΣΙΕΣ ΔΗΜΟΤΙΚΩΝ ΣΤΕΓΑΣΜΕΝΩΝ – ΥΠΑΙΘΡΙΩΝ ΧΩΡΩΝ ΩΣ ΧΩΡΟΙ ΣΥΓΚΕΝΤΡΩΣΗΣ ΠΛΗΘΥΣΜΟΥ ΑΝΑ ΔΗΜΟΤΙΚΗ ΕΝΟΤΗΤΑ

ΔΗΜΟΤΙΚΗ ΕΝΟΤΗΤΑ	ΔΗΜΟΤΙΚΗ – ΤΟΠΙΚΗ ΚΟΙΝΟΤΗΤΑ	ΥΠΑΙΘΡΟΙ ΧΩΡΟΙ	ΣΤΕΓΑΣΜΕΝΟΙ ΧΩΡΟΙ
ΣΤΥΛΙΔΑΣ	Δ.Κ. ΣΤΥΛΙΔΑΣ	Πάρκο Στυλίδας, αúλειοι χώροι σχολείων, Θέατρο Στυλίδας, Κεντρική Πλατεία Στυλίδας, Δ.Α.Κ	Αίθουσα Πολλαπλών Χρήσεων Δήμου, ΟΣΚ, Αίθουσα Συνεδριάσεων Δ.Σ, Αίθουσα Κ.Α.Π.Η, Συνεργείο
	Τ.Κ. ΑΓΙΑΣ ΜΑΡΙΝΑΣ	Κεντρική Πλατεία, Γήπεδο ποδοσφαίρου, αúλειος χώρος σχολείου, Parking	Παλαιό Δημοτικό σχολείο, Δημοτικό Αναψυκτήριο
	Τ.Κ. ΑΝΥΔΡΟΥ	Κεντρική Πλατεία Ανύδρου	Παλαιό Δημοτικό σχολείο

Αυτοτελής Διεύθυνση Πολιτικής Προστασίας Περιφέρειας Στερεάς Ελλάδας

	Τ.Κ. ΑΥΛΑΚΙΟΥ	Κεντρική Πλατεία, αύλειος χώρος σχολείου	Παλαιό Δημοτικό σχολείο
	Τ.Κ. ΝΕΡΑΪΔΑΣ	Κεντρική Πλατεία, αύλειος χώρος σχολείου	Παλαιό Δημοτικό σχολείο, κοινοτικό γραφείο
	Τ.Κ. ΛΟΓΓΙΤΣΙΟΥ	Αύλειος χώρος εκκλησίας	Παλαιό Δημοτικό σχολείο
ΕΧΙΝΑΙΩΝ	Τ.Κ. ΡΑΧΩΝ	Γήπεδο Ραχών	Δημοτικό Κατάστημα
	Τ.Κ. ΑΧΙΝΟΥ	Γήπεδο, Κεντρική πλατεία Αχινού	Παλαιό Δημοτικό σχολείο, Συνεργείο Δήμου
	Τ.Κ. ΚΑΡΑΒΟΜΥΛΟΥ	Γήπεδο, Κεντρική πλατεία Καραβομύλου	Παλαιό Δημοτικό σχολείο, Κοινοτικό γραφείο
	Τ.Κ. ΑΧΛΑΔΙΟΥ	Κεντρική Πλατεία Αχλαδίου, Γήπεδο, αύλειος χώρος σχολείου	Παλαιό Δημοτικό Σχολείο
	Τ.Κ. ΠΑΛΑΙΟΚΕΡΑΣΙΑΣ	Αύλειος χώρος σχολείου	Παλαιό Δημοτικό Σχολείο
	Τ.Κ. ΣΠΑΡΤΙΑΣ	Αύλειος χώρος σχολείου, κεντρική πλατεία Σπαρτιάς	Παλαιό Δημοτικό σχολείο Νέας Σπαρτιάς
ΠΕΛΑΣΓΙΑΣ	Τ.Κ. ΠΕΛΑΣΓΙΑΣ	Δύο γήπεδα, αύλειος χώρος σχολείων, κεντρική πλατεία Πελασγίας, περιοχή Τραγάνας	Παλαιό Δημοτικό Σχολείο
	Τ.Κ. ΓΛΥΦΑΣ	Γήπεδο Γλύφας	Κοινοτικό γραφείο, Παλαιό Ελαιοτριβείο
	Τ.Κ. ΒΑΘΥΚΟΙΛΟΥ	Γήπεδο, αύλειος χώρος Κοινοτικού Γραφείου	Κοινοτικό γραφείο
	Τ.Κ. ΜΥΛΩΝ	Αύλειος χώρος Ι.Μ.Αγίου Γεωργίου, αύλειος χώρος Ι.Μ. Αγίου Ευσταθίου	Κοινοτικό γραφείο
ΔΗΜΟΤΙΚΗ ΕΝΟΤΗΤΑ	ΧΩΡΟΙ ΣΥΓΚΕΝΤΡΩΣΗΣ ΠΛΗΘΥΣΜΟΥ		
ΣΠΕΡΧΕΙΑΔΑΣ	<ol style="list-style-type: none"> 1. ΣΥΝΕΔΡΙΑΚΟ ΚΕΝΤΡΟ ΑΘ.& ΜΑΙΡΗΣ ΑΚΡΙΔΑ (ΣΠΕΡΧΕΙΑΔΑ) 2. ΔΗΜΟΤΙΚΟ ΣΧΟΛΕΙΟ ΛΕΥΚΑΔΑΣ 3. ΚΤΙΡΙΟ ΔΗΜΟΤΙΚΟΥ ΣΧΟΛΕΙΟΥ ΓΑΡΔΙΚΙΟΥ 4. ΚΤΙΡΙΟ ΔΗΜΟΤΙΚΟΥ ΣΧΟΛΕΙΟΥ ΠΕΡΙΒΟΛΙΟΥ 5. ΚΤΙΡΙΟ ΔΗΜΟΤΙΚΟΥ ΣΧΟΛΕΙΟΥ ΑΓΙΟΥ ΣΩΣΤΗ 6. ΚΤΙΡΙΟ ΔΗΜΟΤΙΚΟΥ ΣΧΟΛΕΙΟΥ ΦΤΕΡΗΣ 		

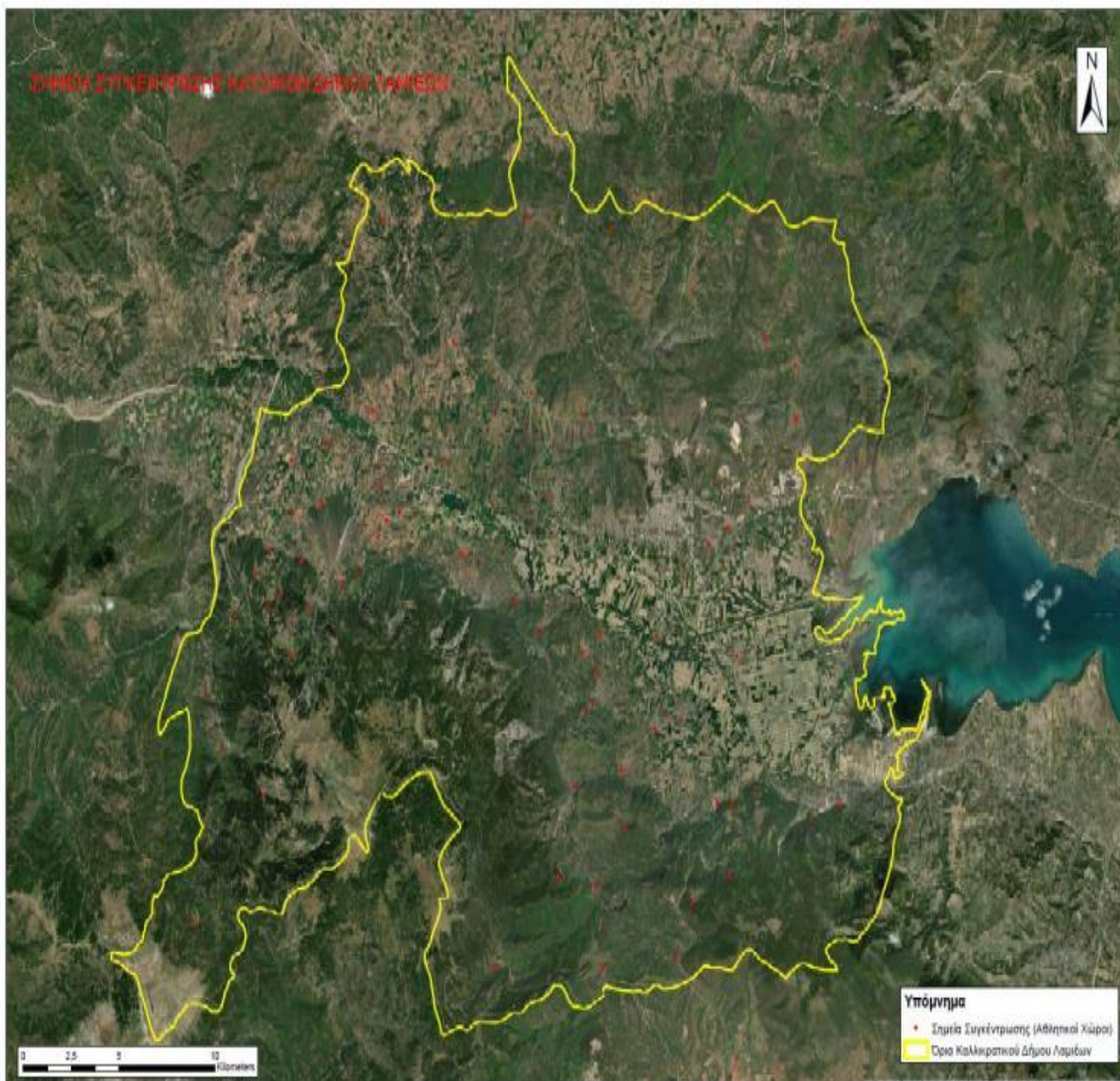
	7. ΚΤΙΡΙΟ ΔΗΜΟΤΙΚΟΥ ΣΧΟΛΕΙΟΥ ΜΕΣΟΠΟΤΑΜΙΑΣ
	ΧΩΡΟΙ ΚΑΤΑΦΥΓΗΣ ΠΛΗΘΥΣΜΟΥ
	<ul style="list-style-type: none"> • Κεντρική πλατεία Σπερχειάδας • Γήπεδο Σπερχειάδας
Οι χώροι που επιλέγονται για εναπόθεση αδρανών υλικών θα είναι μεγάλες εκτάσεις του Δήμου που δεν χρησιμοποιούνται ή χρησιμοποιούνται για αντίστοιχους σκοπούς. Ενδεικτικά προτείνεται προσωρινά το Παλιό γήπεδο Σπερχειάδας.	
ΔΗΜΟΤΙΚΗ ΕΝΟΤΗΤΑ	ΧΩΡΟΙ ΣΥΓΚΕΝΤΡΩΣΗΣ ΠΛΗΘΥΣΜΟΥ
ΜΑΚΡΑΚΩΜΗΣ	1. ΑΙΘΟΥΣΑ ΠΟΛΛΑΠΛΩΝ ΧΡΗΣΕΩΝ ΜΑΚΡΑΚΩΜΗΣ (ΙΣΟΓΕΙΟ ΔΗΜΑΡΧΕΙΟΥ)
	2. ΔΗΜΟΤΙΚΟ ΣΧΟΛΕΙΟ ΚΑΣΤΡΙΟΥ
	3. ΚΤΙΡΙΟ ΔΗΜΟΤΙΚΟΥ ΣΧΟΛΕΙΟΥ ΤΣΟΥΚΑΣ
	4. ΚΤΙΡΙΟ ΔΗΜΟΤΙΚΟΥ ΣΧΟΛΕΙΟΥ ΓΙΑΝΝΙΤΣΟΥΣ
	ΧΩΡΟΙ ΚΑΤΑΦΥΓΗΣ ΠΛΗΘΥΣΜΟΥ
	<ul style="list-style-type: none"> • Κεντρική πλατεία Μακρακώμης • Γήπεδο Μακρακώμης
ΔΗΜΟΤΙΚΗ ΕΝΟΤΗΤΑ	ΧΩΡΟΙ ΣΥΓΚΕΝΤΡΩΣΗΣ ΠΛΗΘΥΣΜΟΥ
ΑΓΙΟΥ ΓΕΩΡΓΙΟΥ & Τ.Κ. ΤΥΜΦΡΗΣΤΟΥ	1. ΔΗΜΑΡΧΕΙΟ ΑΓΙΟΥ ΓΕΩΡΓΙΟΥ
	2. ΚΤΙΡΙΟ ΑΙΘΟΥΣΑ ΕΚΔΗΛΩΣΕΩΝ (ΠΡΩΗΝ ΓΥΜΝΑΣΙΟ ΑΓΙΟΥ ΓΕΩΡΓΙΟΥ)
	3. ΔΗΜΟΤΙΚΟ ΣΧΟΛΕΙΟ ΤΥΜΦΡΗΣΤΟΥ
	4. ΚΤΙΡΙΟ ΔΗΜΟΤΙΚΟΥ ΣΧΟΛΕΙΟΥ ΜΕΡΚΑΔΑΣ
	ΧΩΡΟΙ ΚΑΤΑΦΥΓΗΣ ΠΛΗΘΥΣΜΟΥ
	<ul style="list-style-type: none"> • Κεντρική Πλατεία Αγίου Γεωργίου • Γήπεδο Αγίου Γεωργίου

ΔΗΜΟΣ ΑΜΦΙΚΛΕΙΑΣ-ΕΛΑΤΕΙΑΣ	
ΔΗΜΟΤΙΚΗ ΕΝΟΤΗΤΑ ΑΜΦΙΚΛΕΙΑΣ	
ΚΟΙΝΟΤΗΤΑ	ΤΟΠΟΘΕΣΙΑ
ΑΜΦΙΚΛΕΙΑ	<ul style="list-style-type: none"> • Αύλειος χώρος Γυμνασίου – Λυκείου • Πλατεία Κουμπουριανών • Γήπεδο Ποδοσφαίρου
ΠΑΛΑΙΟΧΩΡΙ	Γήπεδο Μπάσκετ
ΔΡΥΜΑΙΑ	<ul style="list-style-type: none"> • Αύλειος χώρος πρώην Δημοτικού Σχολείου • Γήπεδο Μπάσκετ
ΜΠΡΑΛΟΣ	Πλατεία Μπράλου

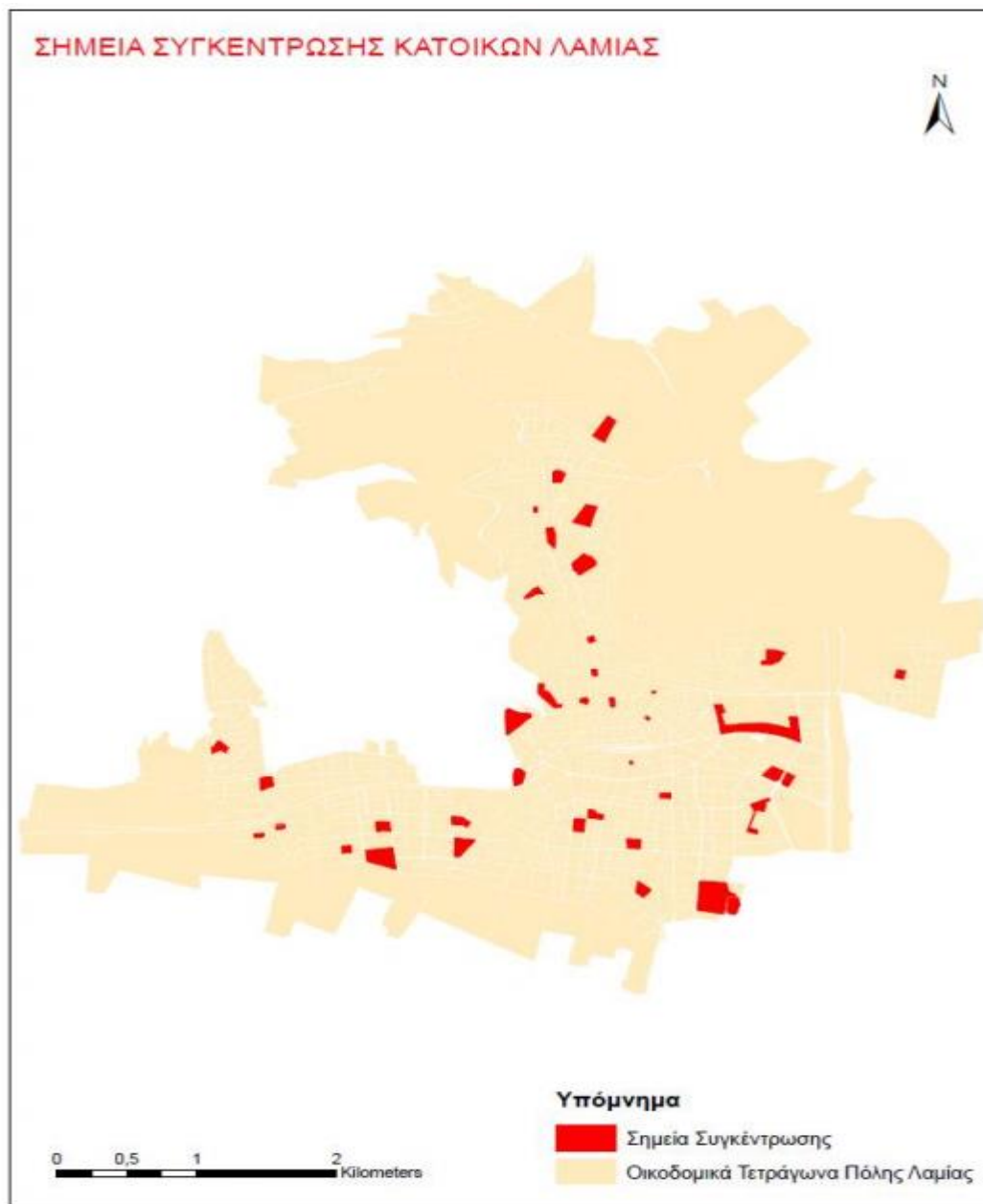
Πλημμυρών Περιφέρειας Στερεάς Ελλάδας

ΤΙΘΩΝΙΟ	Αύλειος χώρος πρώην Δημ. Σχολείου
ΞΥΛΙΚΟΙ	Πλατεία Ξυλικών
ΔΗΜΟΤΙΚΗ ΕΝΟΤΗΤΑ ΤΙΘΟΡΕΑΣ	
Κ. ΤΙΘΟΡΕΑ	<ul style="list-style-type: none"> • Γήπεδο ποδοσφαίρου • Αύλειος χώρος Γυμνασίου Λυκείου
ΜΟΔΙ	Αύλειος χώρος πρώην Δημ. Σχολείου
ΑΓ. ΜΑΡΙΝΑ	Αύλειος χώρος Δημ. Αναψυκτηρίου
ΑΓ. ΠΑΡΑΣΚΕΥΗ	Αύλειος χώρος πρώην Δημ. Σχολείου
ΤΙΘΟΡΕΑ	Αύλειος χώρος πρώην Δημοτ. Σχολείου
ΔΗΜΟΤΙΚΗ ΕΝΟΤΗΤΑ ΕΛΑΤΕΙΑΣ	
ΕΛΑΤΕΙΑ	<ul style="list-style-type: none"> • Γήπεδο Ελάτειας • Αύλειος χώρος Γυμνασίου Λυκείου • Αύλειος χώρος Δημοτικού Σχολείου
ΖΕΛΙ	Γήπεδο Ζελίου
ΠΑΝΑΓΙΤΣΑ	Γήπεδο Παναγίτσας
ΛΕΥΚΟΧΩΡΙ	Υπαίθριος χώρος στη θέση «Λιβιάδι»
ΣΦΑΚΑ	Αύλειος χώρος πρώην Δημ. Σχολείου

**ΧΩΡΟΙ ΚΑΤΑΦΥΓΗΣ ΠΛΗΘΥΣΜΟΥ ΚΑΙ ΧΩΡΟΙ ΕΝΑΠΟΘΕΣΗΣ ΑΔΡΑΝΩΝ ΥΛΙΚΩΝ
ΣΕ ΕΠΙΠΕΔΟ ΔΗΜΟΥ ΛΑΜΙΕΩΝ
ΣΗΜΕΙΑ ΣΥΓΚΕΝΤΡΩΣΗΣ ΠΛΗΘΥΣΜΟΥ ΔΗΜΟΥ ΛΑΜΙΕΩΝ**



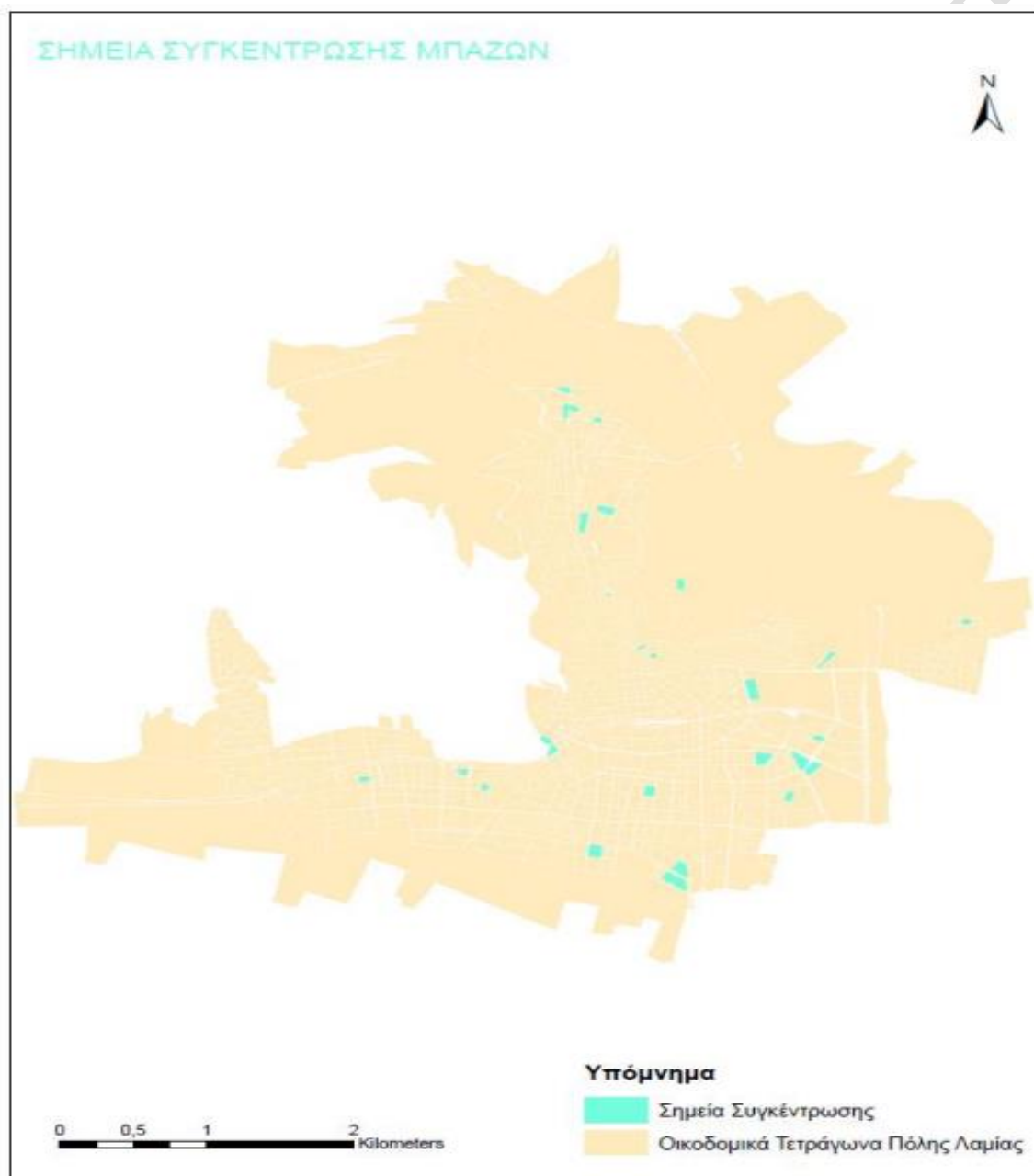
ΣΗΜΕΙΑ ΣΥΓΚΕΝΤΡΩΣΗΣ ΠΟΛΙΤΩΝ ΠΟΛΗΣ ΛΑΜΙΑΣ



ΣΗΜΕΙΑ ΣΥΓΚΕΝΤΡΩΣΗΣ ΜΠΑΖΩΝ ΔΗΜΟΥ ΛΑΜΙΕΩΝ



ΣΗΜΕΙΑ ΣΥΓΚΕΝΤΡΩΣΗΣ ΜΠΑΖΩΝ ΠΟΛΗΣ ΛΑΜΙΑΣ



ΔΗΜΟΣ ΔΟΜΟΚΟΥ

A/A	ΚΟΙΝΟΤΗΤΑ	ΤΟΠΟΘΕΣΙΑ
1	ΑΓΙΟΣ ΓΕΩΡΓΙΟΣ	<ul style="list-style-type: none">• ΚΕΝΤΡΙΚΗ ΠΛΑΤΕΙΑ ΤΟΥ ΧΩΡΙΟΥ (ΣΤΗΝ ΞΥΛΟΚΑΤΑΣΚΕΥΗ)
2	ΑΓΙΟΣ ΣΤΕΦΑΝΟΣ	<ul style="list-style-type: none">• ΑΥΛΕΙΟΣ ΧΩΡΟΣ ΔΗΜΟΤΙΚΟΥ ΣΧΟΛΕΙΟΥ• ΠΛΑΤΕΙΕΣ ΤΗΣ ΤΟΠΙΚΗΣ ΚΟΙΝΟΤΗΤΑΣ
3	ΑΓΡΑΠΙΔΙΑ	<ul style="list-style-type: none">• ΠΡΟΑΥΛΕΙΟΣ ΧΩΡΟΣ ΔΗΜΟΤΙΚΟΥ ΣΧΟΛΕΙΟΥ• ΓΗΠΕΔΟ
4	ΑΧΛΑΔΕΑ	<ul style="list-style-type: none">• ΚΕΝΤΡΙΚΗ ΠΛΑΤΕΙΑ
5	ΒΑΡΔΑΛΗ	<ul style="list-style-type: none">• ΧΩΡΟΣ ΓΗΠΕΔΟΥ
6	ΒΟΥΖΙ	<ul style="list-style-type: none">• ΘΕΣΗ «ΡΑΧΗ»• ΓΗΠΕΔΟ
7	ΓΑΒΡΑΚΙΑ	<ul style="list-style-type: none">• ΓΗΠΕΔΟ (5Χ5)
8	ΓΕΡΑΚΛΙ	<ul style="list-style-type: none">• ΑΥΛΕΙΟΣ ΧΩΡΟΣ ΔΗΜΟΤΙΚΟΥ ΣΧΟΛΕΙΟΥ

Ειδικό Σχέδιο-Μνημόνιο Ενεργειών Αντιμετώπισης Εκτάκτων Αναγκών & Άμεσης/Βραχείας Διαχείρισης των Συνεπειών από την Εκδήλωση Πλημμυρών Περιφέρειας Στερεάς Ελλάδας

9	ΔΟΜΟΚΟΥ	<ul style="list-style-type: none"> • ΧΩΡΟΣ ΛΑΪΚΗΣ ΑΓΟΡΑΣ • ΚΕΡΑΜΙΔΑ • ΚΑΣΤΡΟ • ΘΕΣΗ «ΒΑΤΟΣ» • ΑΓΙΟΣ ΑΙΜΙΛΙΑΝΟΣ • ΚΟΚΑΛΗΜΝΗΜΑ • ΓΗΠΕΔΟ • ΓΗΠΕΔΟ(5Χ5) • ΠΑΙΔΙΚΗ ΧΑΡΑ • ΠΑΛΙΑ ΝΤΑΜΑΡΙΑ
10	ΕΚΚΑΡΑ	<ul style="list-style-type: none"> • ΓΗΠΕΔΟ • ΚΕΝΤΡΙΚΗ ΠΛΑΤΕΙΑ • ΑΥΛΕΙΟΣ ΧΩΡΟΣ ΔΗΜΟΤΙΚΟΥ ΣΧΟΛΕΙΟΥ
11	ΑΝΩ ΑΓΟΡΙΑΝΗ	<ul style="list-style-type: none"> • ΠΛΑΤΕΙΑ
12	ΘΑΥΜΑΚΟΣ	<ul style="list-style-type: none"> • ΑΥΛΕΙΟΣ ΧΩΡΟΣ ΔΗΜΟΤΙΚΟΥ ΣΧΟΛΕΙΟΥ
13	ΚΑΡΥΕΣ	<ul style="list-style-type: none"> • ΑΥΛΕΙΟΣ ΧΩΡΟΣ ΔΗΜΟΤΙΚΟΥ ΣΧΟΛΕΙΟΥ • ΓΗΠΕΔΟ
14	ΚΟΡΟΜΗΛΙΑ	<ul style="list-style-type: none"> • ΑΥΛΕΙΟΣ ΧΩΡΟΣ ΔΗΜΟΤΙΚΟΥ ΣΧΟΛΕΙΟΥ • ΓΗΠΕΔΟ
15	ΛΕΥΚΑ	<ul style="list-style-type: none"> • ΑΥΛΕΙΟΣ ΧΩΡΟΣ ΔΗΜΟΤΙΚΟΥ ΣΧΟΛΕΙΟΥ • ΕΚΚΛΗΣΙΑ
16	ΜΑΚΡΟΛΙΒΑΔΟ	<ul style="list-style-type: none"> • ΓΗΠΕΔΟ • ΑΛΑΝΑ «ΠΑΛΙΑΜΠΕΛΑ»

Ειδικό Σχέδιο-Μνημόνιο Ενεργειών Αντιμετώπισης Εκτάκτων Αναγκών & Άμεσης/Βραχείας Διαχείρισης των Συνεπειών από την Εκδήλωση Πλημμυρών Περιφέρειας Στερεάς Ελλάδας

17	ΜΑΚΡΥΡΡΑΧΗ	<ul style="list-style-type: none"> • ΓΗΠΕΔΟ • ΓΗΠΕΔΟ ΜΠΑΣΚΕΤ • ΑΥΛΕΙΟΣ ΧΩΡΟΣ ΔΗΜΟΤΙΚΟΥ ΣΧΟΛΕΙΟΥ
18	ΜΑΝΤΑΣΙΑ	<ul style="list-style-type: none"> • ΑΥΛΕΙΟΣ ΧΩΡΟΣ ΔΗΜΟΤΙΚΟΥ ΣΧΟΛΕΙΟΥ • ΓΗΠΕΔΟ ΜΠΑΣΚΕΤ • ΓΗΠΕΔΟ
19	ΜΕΛΙΤΑΙΑ	<ul style="list-style-type: none"> • ΚΕΝΤΡΙΚΗ ΠΛΑΤΕΙΑ
20	ΝΕΑ ΜΑΚΡΙΣΗ	<ul style="list-style-type: none"> • ΓΗΠΕΔΟ
21	ΝΕΟ ΜΟΝΑΣΤΗΡΙ	<ul style="list-style-type: none"> • ΤΕΣΣΕΡΕΙΣ ΠΛΑΤΕΙΕΣ ΤΟΥ ΧΩΡΙΟΥ • ΓΗΠΕΔΟ
22	ΞΥΝΙΑΔΑ	<ul style="list-style-type: none"> • ΚΕΝΤΡΙΚΗ ΠΛΑΤΕΙΑ • ΓΗΠΕΔΟ
23	ΟΜΒΡΙΑΚΗ	<ul style="list-style-type: none"> • ΠΛΑΤΕΙΑ • ΓΗΠΕΔΟ • ΓΗΠΕΔΟ (5Χ5) • ΑΥΛΕΙΟΣ ΧΩΡΟΣ ΓΥΜΝΑΣΙΟΥ • ΠΑΙΔΙΚΕΣ ΧΑΡΕΣ • ΧΩΡΟΣ ΣΥΝΕΤΑΙΡΙΣΜΟΥ (ΑΠΟΘΗΚΕΣ)
24	ΠΑΛΑΜΑ (ΚΑΤΩΧΩΡΙΟ) (ΠΑΝΩ ΧΩΡΙΟ)	<ul style="list-style-type: none"> • ΧΩΡΟΣ ΕΚΚΛΗΣΙΑΣ • ΚΕΝΤΡΙΚΗ ΠΛΑΤΕΙΑ • ΧΩΡΟΣ ΗΡΩΟΥ
25	ΠΑΝΑΓΙΑ	ΚΟΙΝΟΤΙΚΟΣ ΧΩΡΟΣ ΣΤΗ ΘΕΣΗ «ΜΑΛΙΑΓΚΑΚΟΣ»

Ειδικό Σχέδιο-Μνημόνιο Ενεργειών Αντιμετώπισης Εκτάκτων Αναγκών & Άμεσης/Βραχείας Διαχείρισης των Συνεπειών από την Εκδήλωση Πλημμυρών Περιφέρειας Στερεάς Ελλάδας

26	ΠΕΡΙΒΟΛΙ	<ul style="list-style-type: none"> • ΓΗΠΕΔΟ • ΚΕΝΤΡΙΚΗ ΠΛΑΤΕΙΑ
27	ΠΕΤΡΩΤΟ	<ul style="list-style-type: none"> • ΓΗΠΕΔΟ • ΠΛΑΤΕΙΑ ΕΜΠΡΟΣΘΕΝ ΕΚΚΛΗΣΙΑΣ
28	ΠΟΛΥΔΕΝΔΡΙ	<ul style="list-style-type: none"> • ΓΗΠΕΔΟ
29	ΠΟΥΡΝΑΡΙ	<ul style="list-style-type: none"> • ΑΥΛΕΙΟΣ ΧΩΡΟΣ ΔΗΜΟΤΙΚΟΥ ΣΧΟΛΕΙΟΥ • ΓΗΠΕΔΟ
30	ΣΟΦΙΑΔΑ	<ul style="list-style-type: none"> • ΑΥΛΕΙΟΣ ΧΩΡΟΣ ΔΗΜΟΤΙΚΟΥ ΣΧΟΛΕΙΟΥ • ΠΛΑΤΕΙΑ ΧΩΡΙΟΥ
31	ΦΥΛΙΑΔΩΝΑ	<ul style="list-style-type: none"> • ΠΛΑΤΕΙΑ • ΓΗΠΕΔΑ
32	ΝΕΟΧΩΡΙ	<ul style="list-style-type: none"> • ΧΩΡΟΣ ΠΛΑΤΕΙΑΣ
33	ΒΕΛΕΣΙΩΤΕΣ	<ul style="list-style-type: none"> • ΤΡΕΙΣ ΠΛΑΤΕΙΕΣ • ΓΗΠΕΔΟ

ΧΩΡΟΙ ΠΡΟΣΩΡΙΝΗΣ ΕΝΑΠΟΘΕΣΗΣ ΜΠΑΖΩΝ

Α/Α	ΚΟΙΝΟΤΗΤΑ	ΤΟΠΟΘΕΣΙΑ
1	ΑΓΙΟΣ ΓΕΩΡΓΙΟΣ	<ul style="list-style-type: none"> • ΧΩΡΟΣ «ΑΛΩΝΙΑ», ΒΟΡΕΙΑ ΤΟΥΧΩΡΙΟΥ
2	ΑΓΙΟΣ ΣΤΕΦΑΝΟΣ	<ul style="list-style-type: none"> • ΘΕΣΗ «ΜΕΓΑΛΗ ΒΡΥΣΗ»

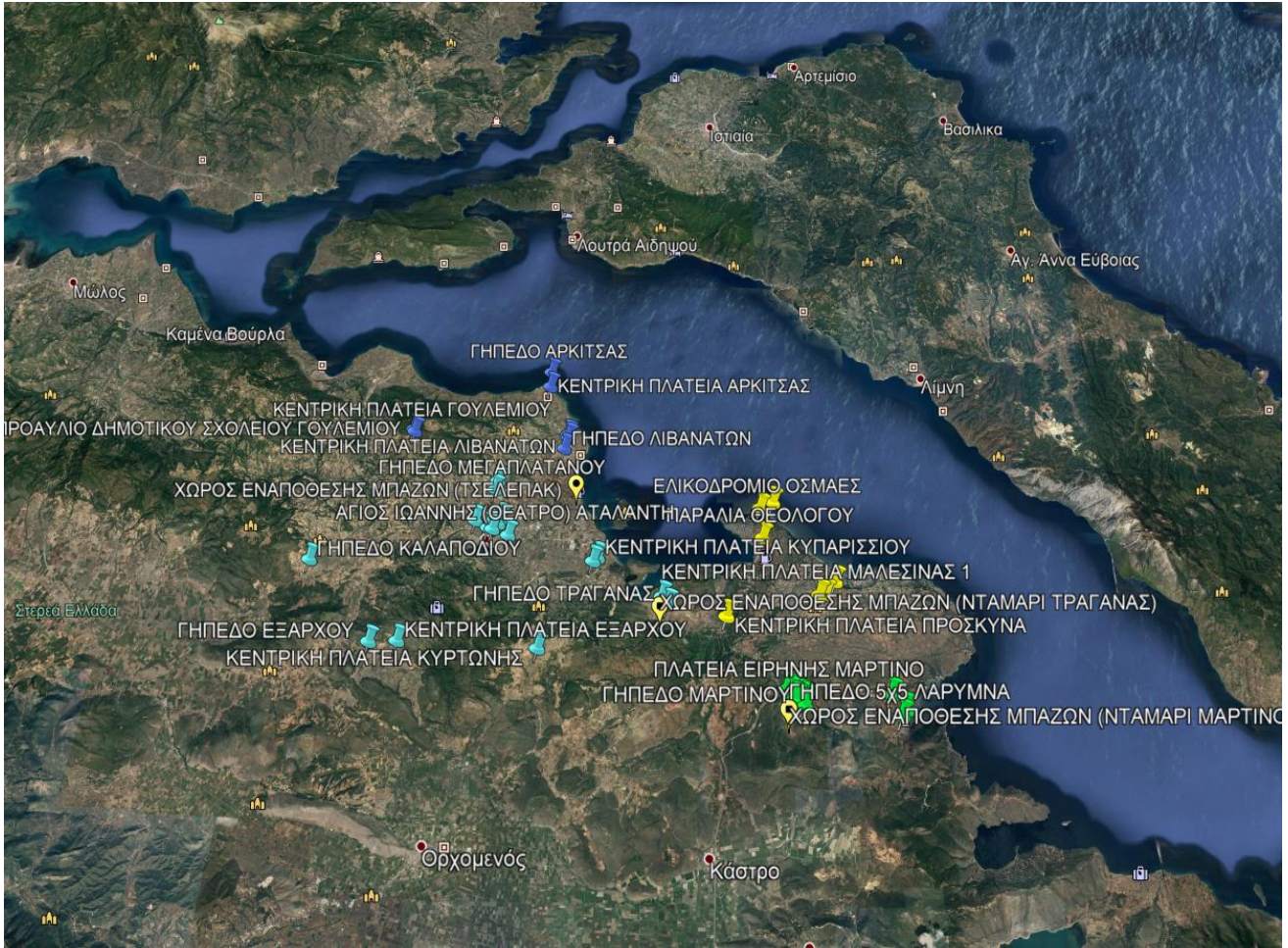
Ειδικό Σχέδιο-Μνημόνιο Ενεργειών Αντιμετώπισης Εκτάκτων Αναγκών & Άμεσης/Βραχείας Διαχείρισης των Συνεπειών από την Εκδήλωση Πλημμυρών Περιφέρειας Στερεάς Ελλάδας

3	ΑΓΡΑΠΙΔΙΑ	<ul style="list-style-type: none"> • ΑΛΑΝΑ ΣΤΟΝ ΕΠΑΡΧΙΑΚΟ ΔΡΟΜΟ «ΑΓΡΑΠΙΔΙΑΣ–ΠΕΤΡΩΤΟΥ»
4	ΑΧΛΑΔΕΑ	<ul style="list-style-type: none"> • ΘΕΣΗ «ΑΒΔΕΛΛΟΒΡΥΣΗ»
5	ΒΑΡΔΑΛΗ	<ul style="list-style-type: none"> • ΠΑΝΩ ΑΠΟ ΤΗΝ ΕΚΚΛΗΣΙΑ ΑΓ.ΓΕΩΡΓΙΟΥ, ΕΝΑΝΤΙ ΑΠΟ ΣΤΑΝΗ ΑΝΔΡΕΑ ΧΑΤΖΟΠΟΥΛΟΥ
6	ΒΟΥΖΙ	<ul style="list-style-type: none"> • ΘΕΣΗ «ΜΕΡΙΑΣ», ΠΛΗΣΙΩΝ ΑΠΟΘΗΚΩΝ
7	ΓΑΒΡΑΚΙΑ	<ul style="list-style-type: none"> • ΑΛΑΝΑ, ΔΕΞΙΑ ΤΟΥ ΝΕΚΡΟΤΑΦΕΙΟΥ ΤΗΣ ΤΟΠΙΚΗΣ ΚΟΙΝΟΤΗΤΑΣ, ΠΙΣΩ ΑΠΟ ΤΟ ΧΩΡΙΟ
8	ΓΕΡΑΚΛΙ	<ul style="list-style-type: none"> • ΘΕΣ «ΜΩΤΣΟΥ»
9	ΔΟΜΟΚΟΥ	<ul style="list-style-type: none"> • ΘΕΣΗ «ΠΑΛΙΑ ΛΑΤΟΜΕΙΑ»
10	ΕΚΚΑΡΑ	<ul style="list-style-type: none"> • ΘΕΣΗ «ΠΑΤΣΙΑΛΗ»
11	ΑΝΩ ΑΓΟΡΙΑΝΗ	<ul style="list-style-type: none"> • ΘΕΣΗ «ΠΑΤΣΙΑΛΗ»
12	ΘΑΥΜΑΚΟΣ	<ul style="list-style-type: none"> • ΑΠΑΛΛΟΤΡΙΩΜΕΝΟ ΓΗΠΕΔΟ
13	ΚΑΡΥΕΣ	<ul style="list-style-type: none"> • ΑΛΑΝΑ, ΠΛΗΣΙΩΝ ΤΟΥ ΠΟΤΑΜΙΟΥ
14	ΚΟΡΟΜΗΛΙΑ	<ul style="list-style-type: none"> • ΘΕΣΗ «ΧΑΛΙΚΙΟΡΕΜΑ», ΠΑΛΙΟΣ ΣΚΟΥΠΙΔΟΤΟΠΟΣ
15	ΛΕΥΚΑ	<ul style="list-style-type: none"> • ΚΟΙΝΟΤΙΚΟΣ ΧΩΡΟΣ ΘΕΣΗ «ΓΥΦΤΙΚΑ»
16	ΜΑΚΡΟΛΙΒΑΔΟ	<ul style="list-style-type: none"> • ΑΛΑΝΑ «ΠΑΛΙΑΜΠΕΛΑ»
17	ΜΑΚΡΥΡΡΑΧΗ	<ul style="list-style-type: none"> • ΘΕΣΗ «ΔΡΑΜΟΧΑΝΙ», ΠΑΛΙΑ ΧΩΜΑΤΕΡΗ
18	ΜΑΝΤΑΣΙΑ	<ul style="list-style-type: none"> • ΤΟΠΟΘΕΣΙΑ «ΛΙΘΑΡΙΑ», ΠΑΛΙΟΣ ΣΚΟΥΠΙΔΟΤΟΠΟΣ

Ειδικό Σχέδιο-Μνημόνιο Ενέργειών Αντιμετώπισης Εκτάκτων Αναγκών & Άμεσης/Βραχείας Διαχείρισης των Συνεπειών από την Εκδήλωση Πλημμυρών Περιφέρειας Στερεάς Ελλάδας

19	ΜΕΛΙΤΑΙΑ	<ul style="list-style-type: none"> • ΘΕΣΗ «ΓΑΛΑΝΕΝΑ»
20	ΝΕΑ ΜΑΚΡΙΣΗ	<ul style="list-style-type: none"> • ΝΟΤΙΑ ΤΟΥ ΑΓΙΟΥ ΑΘΑΝΑΣΙΟΥ ΣΤΗ ΘΕΣΗ «ΠΟΤΑΜΙ»
21	ΝΕΟ ΜΟΝΑΣΤΗΡΙ	<ul style="list-style-type: none"> • ΟΠΙΣΘΕΝ ΠΛΕΥΡΑ ΚΑΤΑΣΤΗΜΑΤΟΣ ΤΟΥ ΣΥΝΑΙΤΕΡΙΣΜΟΥ
22	ΞΥΝΙΑΔΑ	<ul style="list-style-type: none"> • ΘΕΣΗ «ΣΤΕΝΟ», ΠΑΛΙΟΣ ΣΚΟΥΠΙΔΟΤΟΠΟΣ
23	ΟΜΒΡΙΑΚΗ	<ul style="list-style-type: none"> • ΕΝΑΝΤΙ ΤΩΝ ΑΠΟΘΗΚΩΝ ΤΟΥ ΣΥΝΑΙΤΕΡΙΣΜΟΥ, ΑΝΩΘΕΝ ΤΟΥ ΝΕΚΡΟΤΑΦΕΙΟΥ
24	ΠΑΛΑΜΑ (ΚΑΤΩΧΩΡΙΟ) (ΠΑΝΩ ΧΩΡΙΟ)	<ul style="list-style-type: none"> • ΘΕΣΗ «ΚΑΚΟΡΕΜΑ»
25	ΠΑΝΑΓΙΑ	<ul style="list-style-type: none"> • ΘΕΣΗ «ΠΥΡΓΑΚΟΣ»
26	ΠΕΡΙΒΟΛΙ	<ul style="list-style-type: none"> • ΘΕΣΗ «ΜΠΟΥΓΑΖΙ»
27	ΠΕΤΡΩΤΟ	<ul style="list-style-type: none"> • ΧΩΡΟΣ ΑΝΩΘΕΝ ΤΗΣ ΕΚΚΛΗΣΙΑΣ
28	ΠΟΛΥΔΕΝΔΡΙ	<ul style="list-style-type: none"> • ΑΠΟΜΑΚΡΥΣΜΕΝΗ ΑΛΑΝΑ ΠΕΡΙΜΕΤΡΙΚΑ ΤΟΥ ΓΗΠΕΔΟΥ ΤΗΣ ΤΟΠΙΚΗΣ ΚΟΙΝΟΤΗΤΑΣ
29	ΠΟΥΡΝΑΡΙ	<ul style="list-style-type: none"> • Θέση «ΚΟΥΤΣΟΠΛΑΤΑΝΟΣ»
30	ΣΟΦΙΑΔΑ	<ul style="list-style-type: none"> • ΘΕΣΗ «ΚΟΚΟΪΝΕΣ», ΕΞΩ ΑΠΟ ΤΟ ΧΩΡΙΟ
31	ΦΥΛΙΑΔΩΝΑ	<ul style="list-style-type: none"> • ΘΕΣΗ ΛΑΚΚΕΣ
32	ΝΕΟΧΩΡΙ	<ul style="list-style-type: none"> • ΘΕΣΗ «ΚΥΡΑ-ΜΑΡΙΩ», ΕΞΩ ΑΠΟ ΤΟ ΧΩΡΙΟ
33	ΒΕΛΕΣΙΩΤΕΣ	<ul style="list-style-type: none"> • ΘΕΣΗ «ΞΥΡΙΑΣ»

ΔΗΜΟΣ ΛΟΚΡΩΝ



A/A	ΔΗΜΟΤΙΚΗ ΕΝΟΤΗΤΑ	ΧΩΡΟΙ ΣΥΓΚΕΝΤΡΩΣΗΣ ΠΛΗΘΥΣΜΟΥ
1.	ΑΤΑΛΑΝΤΗ	Κεντρική Πλατεία , Άγιος Ιωάννης- Θέατρο, Πλατεία Αγίας Σοφίας –Συνοικισμός, Πλατεία Αγ. Παρασκευής- Κόμβος , Πλατεία Ι. Ναού Μεταμόρφωσης του Σωτήρος, & το Γήπεδο
2.	ΜΑΛΕΣΙΝΑ	Οι δύο πλατείες και το Γήπεδο
3.	ΜΑΡΤΙΝΟ	Πλατεία Ειρήνης, Πλατεία Μαυροβουνιώτη, Πλατεία Ελευθερίας, Πλατεία Εθν. Αντίστασης και το Γήπεδο
4.	ΛΙΒΑΝΑΤΕΣ	Κεντρική Πλατεία, Πλατεία Δημαρχείου- Αγ. Χαράλαμπος και το Γήπεδο
5.	ΑΡΚΙΤΣΑ-ΟΙΚΙΣΜΟΪ	Κέδρος (ΚΑΛΥΨΩ), Τριανταφυλλιά 1, Τριανταφυλλιά 2, Αγ. Αικατερίνη, Μαμάκα.

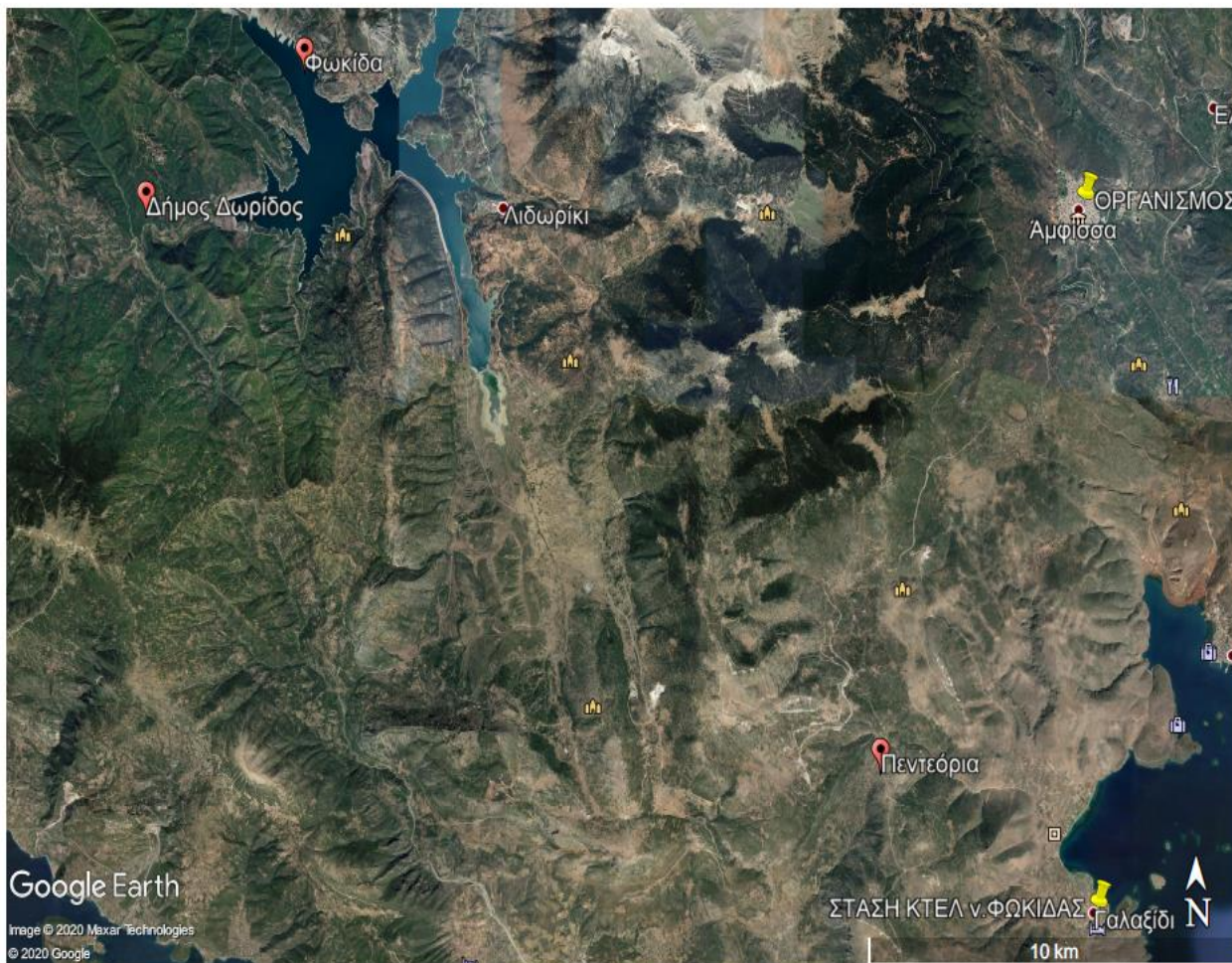
6.	ΤΟΠΙΚΕΣ ΚΟΙΝΟΤΗΤΕΣ	Πλατείες και Γήπεδα χόρτου
7.	ΟΣΜΑΕΣ	Ελικοδρόμιο, χώροι άθλησης
Α/Α	ΔΗΜΟΤΙΚΗ ΕΝΟΤΗΤΑ	ΧΩΡΟΙ ΕΝΑΠΟΘΕΣΗΣ ΜΠΑΖΩΝ
1	ΑΤΑΛΑΝΤΗ	Παλαιό Νταμάρι Τραγάνας
2	ΛΙΒΑΝΑΤΕΣ	Τσελεπάκ
3	ΜΑΡΤΙΝΟ	Διασταύρωση Μαρτίνου- Παλαιό νταμάρι Μαρτίνου, Παλαιά νταμάρια στην οδό Μαρτίνου-Λάρυμνας

ΚΑΤΑΣΤΑΣΗ ΕΠΙΧΕΙΡΗΣΕΩΝ ΠΡΟΜΗΘΕΙΑΣ ΕΙΔΩΝ ΠΡΩΤΗΣ ΑΝΑΓΚΗΣ (ΕΜΦΙΑΛΩΜΕΝΑ ΝΕΡΑ, ΧΑΡΤΙΚΑ, ΕΊΔΗ ΑΤΟΜΙΚΗΣ ΥΓΙΕΙΝΗΣ – ΚΑΘΑΡΙΟΤΗΤΑΣ ΚΛΠ).	
ΛΙΑΣΚΟΣ ΑΕ	22330 23804
ΠΟΥΡΝΑΡΟΠΟΥΛΟΣ ΔΗΜΗΤΡΙΟΣ	22330 22197
ΖΕΛΙΑΝΑΙΟΥ ΜΑΡΙΑ	22330 80961
ΚΑΡΕΝΤΖΟΣ ΑΘΑΝΑΣΙΟΣ	22330 80077

ΕΝΑΠΟΘΕΣΗ ΜΠΑΖΩΝ Π.Ε. ΦΘΙΩΤΙΔΑΣ

ΦΟΡΕΑΣ	ΑΝΑΚΥΚΛΩΣΗ ΑΔΡΑΝΩΝ ΥΛΙΚΩΝ ΛΑΜΙΑΣ ΙΚΕ (ΣΥΝΕΡΓΑΤΗΣ ΑΝΑΚΕΜ Α.Ε.)
ΥΠΕΥΘΥΝΟΣ	ΛΕΝΤΑΣ ΜΑΝΟΣ
ΓΕΩΓΡΑΦΙΚΗ ΘΕΣΗ	ΘΕΣΗ ΤΣΑΡΟΥΧΟΚΑΜΠΟΣ ή ΓΛΥΝΕΣ, ΡΟΔΙΤΣΑ ΛΑΜΙΑΣ, 35100
ΤΗΛΕΦΩΝΑ ΕΠΙΚΟΙΝΩΝΙΑΣ	22310 20086 - 697 6575 123
E-MAIL	anakiklosilamia@yahoo.com

Π.Ε. ΦΩΚΙΔΑΣ



ΧΩΡΟΙ ΥΠΟΔΟΧΗΣ ΚΑΙ ΚΑΤΑΥΛΙΣΜΟΥ

ΔΗΜΟΤΙΚΗ ΕΝΟΤΗΤΑ	ΔΗΜΟΤΙΚΗ – ΤΟΠΙΚΗ ΚΟΙΝΟΤΗΤΑ	ΧΩΡΟΙ ΥΠΟΔΟΧΗΣ	ΧΩΡΟΙ ΚΑΤΑΥΛΙΣΜΟΥ
ΑΜΦΙΣΣΑΣ	Δ.Κ. ΑΜΦΙΣΣΑΣ	1. ΠΛΑΤΕΙΑ ΗΣΑΙΑ	ΔΗΜΟΤΙΚΟ ΣΤΑΔΙΟ ΑΜΦΙΣΣΑΣ
		2. ΠΛ. ΚΕΧΑΓΙΑ	
		3. ΠΛ. ΣΥΝΟΙΚΙΣΜΟΥ	
4. ΠΛ. ΟΙΚΙΣΜΟΥ ΔΡΟΣΟΧΩΡΙΟΥ			
5. ΠΛ. ΣΙΜΟΠΟΥΛΟΥ			
	Τ.Κ. ΑΓ. ΕΥΘΥΜΙΑΣ	ΠΡΟΑΥΛΙΟ ΔΗΜΟΤΙΚΟΥ ΣΧΟΛΕΙΟΥ	ΠΡΟΑΥΛΙΟ ΔΗΜΟΤΙΚΟΥ ΣΧΟΛΕΙΟΥ
	Τ.Κ. ΕΛΑΙΩΝΑ	1. ΠΡΟΑΥΛΙΟ ΕΚΚΛΗΣΙΑΣ ΑΓ. ΒΑΣΙΛΕΙΟΥ	ΓΗΠΕΔΟ ΠΟΔΟΣΦΑΙΡΟΥ (ΠΕΡΙΟΧΗ “ΑΛΩΝΙΑ”)
2. ΠΡΟΑΥΛΙΟ ΕΚΚΛΗΣΙΑΣ ΑΓ. ΧΑΡΑΛΑΜΠΟΥΣ			

Ειδικό Σχέδιο-Μνημόνιο Ενεργειών Αντιμετώπισης Εκτάκτων Αναγκών & Αμεσης/Βραχείας Διαχείρισης των Συνεπειών από την Εκδήλωση Πλημμυρών Περιφέρειας Στερεάς Ελλάδας

	Τ.Κ. ΠΡΟΣΗΛΙΟΥ	ΠΡΟΑΥΛΙΟ ΔΗΜΟΤΙΚΟΥ ΣΧΟΛΕΙΟΥ	ΠΡΟΑΥΛΙΟ ΔΗΜΟΤΙΚΟΥ ΣΧΟΛΕΙΟΥ
	Τ.Κ. ΒΙΝΙΑΝΗΣ	ΚΕΝΤΡΙΚΗ ΠΛΑΤΕΙΑ	ΚΕΝΤΡΙΚΗ ΠΛΑΤΕΙΑ
	Τ.Κ.ΣΕΡΝΙΚΑΚΙΟΥ	ΠΡΟΑΥΛΙΟ ΔΗΜΟΤΙΚΟΥ ΣΧΟΛΕΙΟΥ	ΠΡΟΑΥΛΙΟ ΔΗΜΟΤΙΚΟΥ ΣΧΟΛΕΙΟΥ
	Τ.Κ. ΑΓ. ΓΕΩΡΓΙΟΥ	ΠΡΟΑΥΛΙΟ ΔΗΜΟΤΙΚΟΥ ΣΧΟΛΕΙΟΥ	ΠΡΟΑΥΛΙΟ ΔΗΜΟΤΙΚΟΥ ΣΧΟΛΕΙΟΥ
	Τ.Κ. ΑΓ. ΚΩΝΣΤΑΝΤΙΝΟΥ	ΚΕΝΤΡΙΚΗ ΠΛΑΤΕΙΑ	ΚΕΝΤΡΙΚΗ ΠΛΑΤΕΙΑ
ΙΤΕΑΣ	Δ.Κ. ΙΤΕΑΣ	1. ΠΡΟΑΥΛΙΟ ΔΗΜΟΤΙΚΟΥ ΣΧΟΛΕΙΟΥ	1. ΠΛ. ΗΡΩΩΝ
		2. ΠΛ. ΗΡΩΩΝ	2. ΠΛ. ΚΑΡΑΓΚΟΥΝΗ
		3. ΠΛ. ΚΑΡΑΓΚΟΥΝΗ	
	Τ.Κ. ΚΙΑΡΡΑΣ	1. ΠΛΑΤΕΙΑ	ΠΑΛΙΟ ΓΗΠΕΔΟ
		2. ΠΡΟΑΥΛΙΟ ΔΗΜΟΤΙΚΟΥ ΣΧΟΛΕΙΟΥ	
Τ.Κ. ΤΡΙΤΑΙΑΣ	1. ΠΡΟΑΥΛΙΟ ΔΗΜΟΤΙΚΟΥ ΣΧΟΛΕΙΟΥ	1. ΠΡΟΑΥΛΙΟ ΔΗΜΟΤΙΚΟΥ ΣΧΟΛΕΙΟΥ	
	2. ΚΕΝΤΡΙΚΗ ΠΛΑΤΕΙΑ	2. ΚΕΝΤΡΙΚΗ ΠΛΑΤΕΙΑ	
ΓΡΑΒΙΑΣ	Τ.Κ. ΓΡΑΒΙΑΣ	ΓΗΠΕΔΟ	ΓΗΠΕΔΟ
	Τ.Κ. ΜΑΡΓΙΟΛΑΤΑΣ	ΓΗΠΕΔΟ	ΓΗΠΕΔΟ
	Τ.Κ. ΒΑΡΙΑΝΗΣ	ΠΛΑΤΕΙΑ	ΠΛΑΤΕΙΑ
	Τ.Κ. ΚΑΛΟΣΚΟΠΗΣ	ΠΡΟΑΥΛΙΟ ΕΚΚΛΗΣΙΑΣ	ΠΡΟΑΥΛΙΟ ΕΚΚΛΗΣΙΑΣ
	Τ.Κ. ΚΑΣΤΕΛΛΙΩΝ	ΔΗΜΟΤΙΚΟ ΣΧΟΛΕΙΟ ΠΛΗΣΙΟΝ ΕΚΚΛΗΣΙΑΣ	ΔΗΜΟΤΙΚΟ ΣΧΟΛΕΙΟ ΠΛΗΣΙΟΝ ΕΚΚΛΗΣΙΑΣ
	Τ.Κ. ΣΚΛΗΘΡΟΥ	ΠΛΑΤΕΙΑ	ΠΛΑΤΕΙΑ
ΠΑΡΝΑΣΣΟΥ	Τ.Κ. ΠΟΛΥΔΡΟΣΟΥ	ΕΘΝΙΚΟ ΣΤΑΔΙΟ ΠΟΛΥΔΡΟΣΟΥ	ΕΘΝΙΚΟ ΣΤΑΔΙΟ ΠΟΛΥΔΡΟΣΟΥ
	Τ.Κ. ΛΙΛΑΙΑΣ	ΓΗΠΕΔΟ ΒΟΛΕΙ ΚΑΙ ΜΠΑΣΚΕΤ	ΓΗΠΕΔΟ ΒΟΛΕΙ ΚΑΙ ΜΠΑΣΚΕΤ
	Τ.Κ. ΕΠΤΑΛΟΦΟΥ	ΠΕΡΙΟΧΗ ΑΛΩΝΙΑ (ΔΗΜΟΤΙΚΟ ΣΧΟΛΕΙΟ)	ΠΡΟΑΥΛΙΟ ΔΗΜΟΤΙΚΟΥ ΣΧΟΛΕΙΟΥ
ΚΑΛΛΙΕΩΝ	Τ.Κ. ΑΘ. ΔΙΑΚΟΥ	1. ΠΕΡΙΟΧΗ ΕΚΚΛΗΣΙΑ ΤΗΑ ΠΑΝΑΓΙΑΣ ΣΤΗ ΘΕΣΗ ΜΑΡΝΑΤΕΣ	1. ΠΡΟΑΥΛΙΟ ΔΗΜΟΤΙΚΟΥ ΣΧΟΛΕΙΟΥ
		2. ΠΕΡΙΟΧΗ Α'ΕΙΣΟΔΟΥ ΚΑΛΤΣΑΤΕΣ (ΚΑΣΤΑΝΙΕΣ)	
		3. ΠΕΡΙΟΧΗ "ΤΣΙΩΡΗ" ΠΛΗΣΙΟΝΟΙΚΙΑΣ ΑΦΩΝ ΣΠΕΝΤΖΟΥ	2. ΓΗΠΕΔΟ ΜΠΑΣΚΕΤ ΕΛΙΚΟΔΡΟΜΙΟ
		4. ΠΡΟΑΥΛΙΟ ΔΗΜΟΤΙΚΟΥ ΣΧΟΛΕΙΟΥ	
	Τ.Κ. ΚΑΣΤΡΙΩΤΙΣΣΑΣ	ΓΗΠΕΔΟ ΠΟΔΟΣΦΑΙΡΟΥ - ΜΠΑΣΚΕΤ	ΓΗΠΕΔΟ ΠΟΔΟΣΦΑΙΡΟΥ - ΜΠΑΣΚΕΤ
	Τ.Κ. ΠΥΡΑΣ	ΣΤΗΝ ΕΙΣΟΔΟ ΤΟΥ ΧΩΡΙΟΥ ΣΤΗΝ ΠΑΛΙΑ ΤΑΒΕΡΝΑ "Η ΓΚΟΥΡΑ"	ΓΗΠΕΔΟ ΤΕΝΝΙΣ
	Τ.Κ. ΜΟΥΣΟΥΝΙΤΣΑΣ	ΣΤΗΝ ΕΙΣΟΔΟ ΤΟΥ ΧΩΡΙΟΥ ΣΤΟ ΧΩΡΟ ΤΗΣ ΠΑΛΤΕΙΑΣ ΤΟΥ ΔΗΜΟΤΙΚΟΥ ΣΧΟΛΕΙΟΥ	ΕΙΣΟΔΟΣ ΧΩΡΙΟΥ ΘΕΣΗ ΑΠΛΩΜΑ

	T.K. ΣΤΡΟΜΗΣ	1. ΣΤΗΝ ΕΙΣΟΔΟ ΤΟΥ ΧΩΡΙΟΥ ΣΤΟ ΧΩΡΟ ΤΗΣ ΠΑΙΔΙΚΗΣ ΧΑΡΑΣ	1. ΣΤΗΝ ΕΙΣΟΔΟ ΤΟΥ ΧΩΡΙΟΥ ΣΤΟ ΧΩΡΟ ΤΗΣ ΠΑΙΔΙΚΗΣ ΧΑΡΑΣ
	T.K. ΠΑΝΟΥΡΓΙΑ	2. ΣΤΗ ΡΑΧΗ ΠΕΡΑΧΩΡΑΣ ΣΤΗ ΘΕΣΗ ΦΙΛΙΠΠΑ	2. ΣΤΗ ΡΑΧΗ ΠΕΡΑΧΩΡΑΣ ΣΤΗ ΘΕΣΗ ΦΙΛΙΠΠΑ

ΕΝΑΠΟΘΕΣΗ ΜΠΑΖΩΝ Π.Ε. ΦΩΚΙΔΑΣ

ΦΟΡΕΑΣ	ΠΡΟΤΥΠΟ ΑΝΑΚΥΚΛΩΣΗ ΚΟΥΤΣΟΣΠΥΡΟΣ ΜΟΝΟΠΡΟΣΩΠΗ ΙΚΕ (ΣΥΝΕΡΓΑΤΗΣ ΑΝΑΚΕΜ Α.Ε.)
ΥΠΕΥΘΥΝΟΣ	ΚΟΥΤΣΟΣΠΥΡΟΣ ΚΩΝ/ΝΟΣ
ΓΕΩΓΡΑΦΙΚΗ ΘΕΣΗ	ΚΕΦΑΛΑ – Τ.Κ. ΚΑΣΤΡΑΚΙΟΥ ΔΗΜΟΥ ΔΩΡΙΔΟΣ
ΤΗΛΕΦΩΝΑ ΕΠΙΚΟΙΝΩΝΙΑΣ	2634022742 / 6976227232
E-MAIL	pro.an@hotmail.com / kkoutsospyros@hotmail.com

ΦΟΡΕΑΣ	ΘΕΟΦΑΝΗΣ Γ. ΜΠΑΡΤΣΩΤΑΣ & ΣΙΑ Ε.Ε. (ΣΥΝΕΡΓΑΤΗΣ ΑΝΑΚΕΜ Α.Ε.)
ΥΠΕΥΘΥΝΟΣ	ΘΕΟΦΑΝΗΣ ΜΠΑΡΤΣΩΤΑΣ
ΓΕΩΓΡΑΦΙΚΗ ΘΕΣΗ	ΣΚΡΟΒΟΥΛΙ – ΒΟΥΝΙΧΩΡΑ ΦΩΚΙΔΑΣ
ΤΗΛΕΦΩΝΑ ΕΠΙΚΟΙΝΩΝΙΑΣ	6973427619
E-MAIL	fbartsotas@gmail.com

ΦΟΡΕΑΣ	ΧΡΗΣΤΟΣ ΒΑΡΑΣΙΑΣ & ΣΙΑ ΟΕ (ΣΥΝΕΡΓΑΤΗΣ ΑΝΑΚΕΜ Α.Ε.)
ΥΠΕΥΘΥΝΟΣ	ΧΡΗΣΤΟΣ ΒΑΡΑΣΙΑΣ
ΓΕΩΓΡΑΦΙΚΗ ΘΕΣΗ	"ΑΝΤΕΝΕΣ" - Τ.Κ. ΕΛΑΙΑΣ ΔΗΜΟΥ ΔΩΡΙΔΟΣ
ΤΗΛΕΦΩΝΑ ΕΠΙΚΟΙΝΩΝΙΑΣ	6944616527
E-MAIL	varasias@windowlive.com

ΠΑΡΑΡΤΗΜΑ ΣΤ

ΜΕΤΡΑ ΑΥΤΟΠΡΟΣΤΑΣΙΑΣ

ΠΡΟΕΤΟΙΜΑΣΤΕΙΤΕ

Αν κατοικείτε σε περιοχή που κατά το παρελθόν είχε προβλήματα με πλημμύρες

Σε περίπτωση που ενημερωθείτε για την εκδήλωση έντονης βροχόπτωσης στην περιοχή σας:

- Βεβαιωθείτε ότι τα φρεάτια έξω από το σπίτι σας δεν είναι φραγμένα και οι υδρορροές λειτουργούν κανονικά.
- Περιορίστε τις μετακινήσεις σας και αποφύγετε την εργασία και την παραμονή σε υπόγειους χώρους.

ΚΑΤΑ ΤΗ ΔΙΑΡΚΕΙΑ ΤΗΣ ΠΛΗΜΜΥΡΑΣ

Αν είστε μέσα σε κτίριο

- Εγκαταλείψτε υπόγειους χώρους και μετακινηθείτε σε ασφαλές υψηλό σημείο.

Αν βρίσκεστε σε ανοικτό χώρο

- Μην διασχίσετε χείμαρρο πεζή ή με αυτοκίνητο.
- Μείνετε μακριά από ηλεκτροφόρα καλώδια.
- Εγκαταλείψτε το αυτοκίνητό σας αν έχει ακινητοποιηθεί καθώς ενδέχεται να παρασυρθεί ή να πλημμυρίσει.
- Μην πλησιάζετε σε περιοχές όπου έχουν σημειωθεί κατολισθήσεις.

ΜΕΤΑ ΤΗΝ ΠΛΗΜΜΥΡΑ

Αν βρίσκεστε σε ανοικτό χώρο

- Μείνετε μακριά από περιοχές που έχουν πλημμυρίσει ή είναι επικίνδυνες να ξαναπλημμυρίσουν τις επόμενες ώρες.
 - η πλημμύρα ενδέχεται να έχει μεταβάλει τα χαρακτηριστικά γνώριμων περιοχών και τα νερά να έχουν παρασύρει μέρη του δρόμου, των πεζοδρομίων κλπ.
 - εγκυμονούν κίνδυνοι από σπασμένα οδοστρώματα, περιοχές με επικίνδυνη κλίση, λασποροές κλπ.
 - τα νερά ενδέχεται να είναι μολυσμένα αν έχουν παρασύρει μαζί τους απορρίμματα, αντικείμενα και νεκρά ζώα.
- Προσέξτε να μην εμποδίζετε τα συνεργεία διάσωσης.
- Μην πλησιάζετε σε περιοχές που έχουν σημειωθεί κατολισθήσεις και πτώσεις βράχων.
- Ελέγξτε αν το σπίτι ή ο χώρος εργασίας σας κινδυνεύει από πτώση βράχων.

Αν πρέπει οπωσδήποτε να βαδίζετε ή να οδηγήσετε σε περιοχές που έχουν πλημμυρίσει

- Προσπαθήστε να βρείτε σταθερό έδαφος.
- Αποφύγετε νερά που ρέουν.
- Αν βρεθείτε μπροστά σε δρόμο που έχει πλημμυρίσει σταματήστε και αλλάξτε κατεύθυνση.
- Αποφύγετε τα λιμνάζοντα νερά. Ενδέχεται να αποτελέσουν καλούς αγωγούς ηλεκτρικού ρεύματος καθώς κρύβουν υπόγεια καλώδια ή διαρροές από εγκαταστάσεις.
- Ακολουθείστε πιστά τις οδηγίες των αρμόδιων Αρχών.

ΤΙ ΝΑ ΚΑΝΕΤΕ ΚΑΤΑ ΤΗΝ ΑΠΟΚΑΤΑΣΤΑΣΗ ΤΩΝ ΖΗΜΙΩΝ

Πριν αρχίσετε τις διαδικασίες αποκατάστασης

- Θυμηθείτε ότι οι κίνδυνοι από την πλημμύρα δεν υποχωρούν αμέσως μετά την απόσυρση των υδάτων.
- Βεβαιωθείτε από τις Αρχές ότι η περιοχή που βρίσκεται το σπίτι ή ο χώρος εργασίας σας είναι πλέον ασφαλής και κατόπιν επιστρέψτε σε αυτήν ειδικά αν έχει προηγηθεί εκκένωση.
- Κλείστε την τροφοδοσία του ηλεκτρικού ρεύματος, ακόμα και αν στην περιοχή σας έχει διακοπεί το ηλεκτρικό ρεύμα.
- Κλείστε την παροχή νερού, για το ενδεχόμενο βλάβης στο δίκτυο ύδρευσης.

Για να εξετάσετε ένα κτίριο που έχει πλημμυρίσει

- Φορέστε κλειστά παπούτσια ώστε να αποφύγετε τραυματισμούς από αντικείμενα ή ανωμαλίες στο έδαφος που κρύβουν τα νερά.
- Εξετάστε τους τοίχους, τις πόρτες, τις σκάλες και τα παράθυρα.
- Εξετάστε τα δίκτυα του ηλεκτρικού ρεύματος, ύδρευσης και αποχέτευσης.

ΠΑΡΑΡΤΗΜΑ Ζ

ΠΙΝΑΚΑΣ ΔΙΑΝΟΜΗΣ

- 1) Γ.Γ.Π.Π.
- 2) Γ.Γ.Π.Π./Ε.Σ.Κ.Ε.ΔΙ.Κ./Μ.Ε.Φ.
- 3) Περιφερειάρχη Στ. Ελλάδας
- 4) Εκτελεστικό Γραμματέα
- 5) Γραφεία Αντιπεριφερειάρχων Π.Στ.Ε
- 1) Γραφείο Αντιπεριφερειάρχη Π.Ε. Βοιωτίας
- 2) Γραφείο Αντιπεριφερειάρχη Π.Ε. Εύβοιας
- 3) Γραφείο Αντιπεριφερειάρχη Π.Ε. Ευρυτανίας
- 4) Γραφείο Αντιπεριφερειάρχη Π.Ε. Φθιώτιδας
- 5) Γραφείο Αντιπεριφερειάρχη Π.Ε. Φωκίδας
- 6) Τμήματα Πολιτικής Προστασίας Π.Στ.Ε
 - 1) Τμήμα Πολιτικής Προστασίας Π.Ε. Βοιωτίας
 - 2) Τμήμα Πολιτικής Προστασίας Π.Ε. Εύβοιας
 - 3) Τμήμα Πολιτικής Προστασίας Π.Ε. Ευρυτανίας
 - 4) Τμήμα Πολιτικής Προστασίας Π.Ε. Φθιώτιδας
 - 5) Τμήμα Πολιτικής Προστασίας Π.Ε. Φωκίδας
- 7) Συντονιστή ΠΥ Θεσσαλίας - Στερεάς Ελλάδας
- 8) ΠΕ. ΠΥ Δ. Στερεάς Ελλάδας
- 9) ΓΕ.Π.Α.Δ. Στερεάς Ελλάδας
- 10) ΔΙ.Π.Υ. Νομών Π.Στ.Ε.
 - 1) ΔΙ.Π.Υ. Νομού Βοιωτίας
 - 2) ΔΙ.Π.Υ. Νομού Ευβοίας
 - 3) ΔΙ.Π.Υ. Νομού Ευρυτανίας
 - 4) ΔΙ.Π.Υ. Νομού Φθιώτιδας
 - 5) ΔΙ.Π.Υ. Νομού Φωκίδας
- 11) Α.Δ. Νομών Π.Στ.Ε
 - 1) Α.Δ. Νομού Βοιωτίας
 - 2) Α.Δ. Νομού Ευβοίας
 - 3) Α.Δ. Νομού Ευρυτανίας
 - 4) Α.Δ. Νομού Φθιώτιδας
 - 5) Α.Δ. Νομού Φωκίδας
- 12) Προϊσταμένους Γενικών Διευθύνσεων Π.Στ.Ε
- 13) Διευθύνσεις Τεχνικών έργων Π.Στ.Ε
 - 1) Δ/ση Τεχνικών Έργων Π.Ε. Βοιωτίας
 - 2) Δ/ση Τεχνικών Έργων Π.Ε. Εύβοιας
 - 3) Δ/ση Τεχνικών Έργων Π.Ε. Ευρυτανίας
 - 4) Δ/ση Τεχνικών Έργων Π.Ε. Φθιώτιδας

- 5) Δ/ση Τεχνικών Έργων Π.Ε. Φωκίδας
- 14) Διευθύνσεις Αγροτικής Οικονομίας & Κτηνιατρικής Π.Στ.Ε
 - 1) ΔΑΟΚ Π.Ε. Βοιωτίας
 - 2) ΔΑΟΚ Π.Ε. Εύβοιας
 - 3) ΔΑΟΚ Π.Ε. Ευρυτανίας
 - 4) ΔΑΟΚ Π.Ε. Φθιώτιδας
 - 5) ΔΑΟΚ Π.Ε. Φωκίδας
- 15) Διευθύνσεις Δημόσιας Υγείας και Κοινωνικής Μέριμνας Π.Στ.Ε
 - 1) Δ/ση Δημ. Υγείας & Κοιν. Μέριμνας Π.Ε. Βοιωτίας
 - 2) Δ/ση Δημ. Υγείας & Κοιν. Μέριμνας Π.Ε. Εύβοιας
 - 3) Δ/ση Δημ. Υγείας & Κοιν. Μέριμνας Π.Ε. Ευρυτανίας
 - 4) Δ/ση Δημ. Υγείας & Κοιν. Μέριμνας Π.Ε. Φθιώτιδας
 - 5) Δ/ση Δημ. Υγείας & Κοιν. Μέριμνας Π.Ε. Φωκίδας
- 16) Δήμοι Π.Στ.Ε.
 - 1) Δήμοι Π.Ε. Βοιωτίας
 - 2) Δήμοι Π.Ε. Εύβοιας
 - 3) Δήμοι Π.Ε. Ευρυτανίας
 - 4) Δήμοι Π.Ε. Φθιώτιδας
 - 5) Δήμοι Π.Ε. Φωκίδας
- 17) Δ/ση Διαφάνειας και Ηλεκτρονικής Διακυβέρνησης
- 18) Δασαρχεία Π.Στ.Ε
 - 1) Δασαρχεία Π.Ε. Βοιωτίας
 - 2) Δασαρχεία Π.Ε. Εύβοιας
 - 3) Δασαρχεία Π.Ε. Ευρυτανίας
 - 4) Δασαρχεία Π.Ε. Φθιώτιδας
 - 5) Δασαρχεία Π.Ε. Φωκίδας
- 19) Διευθύνσεις Δασών Π.Στ.Ε
 - 1) Δ/ση Δασών Π.Ε. Βοιωτίας
 - 2) Δ/ση Δασών Π.Ε. Εύβοιας
 - 3) Δ/ση Δασών Π.Ε. Ευρυτανίας
 - 4) Δ/ση Δασών Π.Ε. Φθιώτιδας
 - 5) Δ/ση Δασών Π.Ε. Φωκίδας
- 20) Εθελοντικές Οργανώσεις Π.Στ.Ε
 - 1) Εθελοντικές Οργανώσεις Π.Ε. Βοιωτίας
 - 2) Εθελοντικές Οργανώσεις Π.Ε. Εύβοιας
 - 3) Εθελοντικές Οργανώσεις Π.Ε. Ευρυτανίας
 - 4) Εθελοντικές Οργανώσεις Π.Ε. Φθιώτιδας
 - 5) Εθελοντικές Οργανώσεις Π.Ε. Φωκίδας